

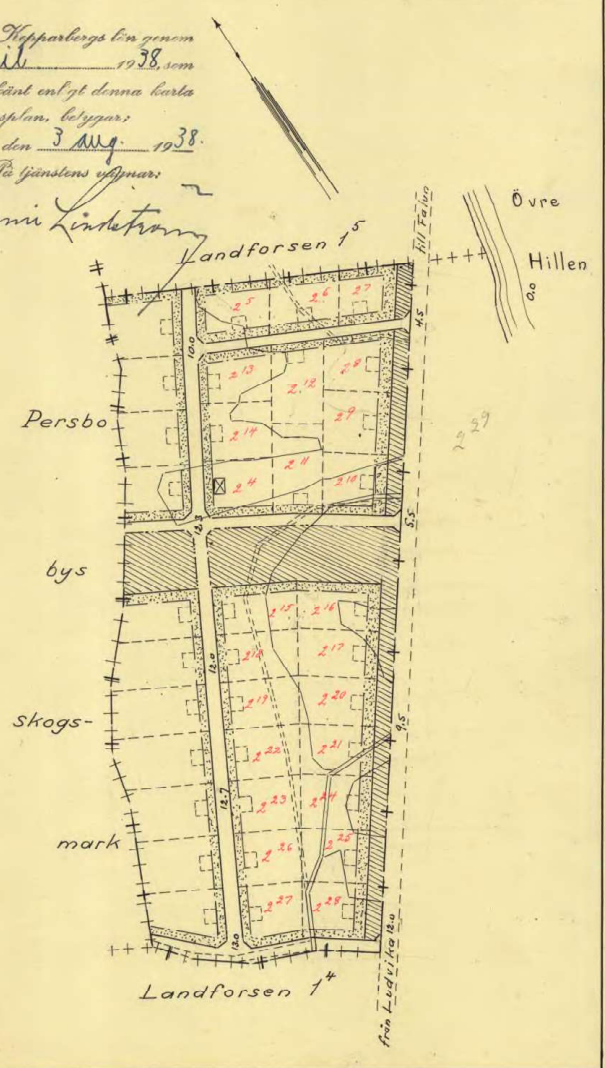
T.L. 13 1937
 3 MRS 15-8

Styckningsplan
 över en del av fastigheten
 Landforsen 2¹
 i Ludvika socken, Kopparbergs län
 Upprättad år 1938 av
 Mats Lindström
 distriktslantmätare

Styckningsplan i Kopparbergs län genom
 utslag den 8 april 1938, som
 utnämnt länns krets, godkänt enligt denna krets
 upprättad avstyckningsplan, beviljas
 Förel i landokansliet den 3 maj 1938.
 På tjänstens utmär:
 Mats Lindström


Skala 1:2000

- Beteckningar:
- Gräns för styckningsplan
 - " mellan fastighet och kvarter
 - - - " " " " plantering
 - Byggnadskvarter
 - ▨ Allmänna platser för plantering
 - ▤ Kvarteretsmark som ej bör bebyggas
 - Befintlig åkerkant
 - Befintliga diken
 - ==== " vägar och undantagna diken
 - ⊗ " byggnader
 - +++ Fastighetsgräns
 - ▤ Schema för tomtröjning och bebyggelse
 - 〰 Vatten
 - 0.0 Markhöjd; vägarsoing



Överlantmätaren

20-LUJ-570



Akt nr:
20-LUJ-570

AU\$20-LUJ-570

588.

Ludvika socken nr. 570

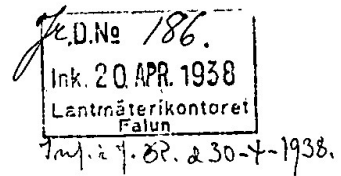
Karta (1.)

i handbögarna

Haidor,

Avskrift.

S.D.N:o 13-55-1937.



LÄNSSTYRELSENS I KOPPARBERGS

LÄN RESOLUTION angående godkännande av
plan enligt 19 kapitlet 1 § andra styck-
ket jorddelningslagen; Given, Falun i
landskansliet den 8 april 1938.

Distriktslantmätaren Mats Broström har upprättat plan enligt 19
kapitlet 1 § andra stycket jorddelningslagen över del av fastigheten
Landforsen 2¹ i Ludvika socken, vilken plan åskådliggjorts å en år
1938 upprättad karta med till densamma hörande, den 27 november 1937
dagtecknad beskrivning.

Uti en hit inkommen ansökning har S.O.Lannerborn, Ludvika, anhållit
om godkännande av ifrågavarande plan.

Överlantmätaren, länsarkitekten samt vägingenjören hava i ärendet
avgivit yttranden.

LÄNSSTYRELSEN finner med stöd av 19 kapitlet 1 § andra stycket i
lagen om delning av jord å landet den 18 juni 1926 skäligt godkänna i-
frågavarande plan, sådan densamma åskådliggjorte å den år 1938 upprätta-
de kartan, vilken skall förseas med bevis enligt föreskrifterna i 3 § i
Kungl. Kungörelsen den 18 juli 1928 /nr. 307/ angående expediering av

avgift.

Överlantmätaren.

beslut rörande ändring i rikets indelning m.m., sådan nämnda § lyder enligt Kungl. Kungörelsen den 20 november 1931 /nr. 372/.

Granskningsavgift till statsverket jämlikt Kungl. Kungörelsen den 15 juni 1935 skall av sökanden erläggas med femton kronor.

Talan mot förestående beslut föres hos Konungen genom besvär, vilka antingen ingivas eller på klagandens äventyr insändas till Kungl.

Jordbruksdepartementet, därvid bör iakttagas att besvären inkomma till departementet, om enskild part är klagande, sist före klockan tolv å trettionde dagen och, om klagan föres av menighet, före klockan tolv å fyrtiofemte dagen efter av beslutet erhållen del, delgivningsdagen o-räknad.

År och dag som ovan.


På Länsstyrelsens vägnar:

Emil Lindström.

Lars Fernqvist.

Vidimeras;

På tjänstens vägnar:



1937-12-1 DEC. 1937

Nr. 13 Reg. J. J.

1937

Beskrivning till etyckningeplan över en del av fastigheten
Landforsen 2¹ i Ludvika socken.

Området är beläget vid allmänna landsvägen Ludvika - Falun
cirka 4 km från Ludvika stad och omfattar alla till Landforsen 2¹
hörande ägor väster om landsvägen.

Östra delen av området intill landsvägen utgöres till största
delen av åker, västra delen av området utgöres av skogsmark med
stigning ~~tt~~ mot gränsen.

Den väster om området belägna marken utgöres av brant slut-
tande skogsmark, olämplig till bebyggelse.

Vatten finnes å området och torde kunna erhållas å varje
tomt genom brunnar eller genom ledningar från högt belägna källor.

Vatten - och avloppsledningar har tänkts läggas i vägarna.

Höjdförhållandena framgå av de å planen angivna höjdsiffrorna.

Ludvika den 27 november 1937

Mats Probst
distriktslantmätare

LÄNSSTYRELSEN
I
KOPPARBERGS LÄN
LANDSKANSLIET

J.D. No 186
Ink. 13. AUG. 1938
Lantmäterikontoret
Falun

Till Överlantmätaren i Kopparbergs län.

Jämligt föreskrift i 3 § i Kungl. Kungörelsen den 18 juli 1928 (nr. 307) angående expediering av beslut rörande ändring i rikets indelning m.m., sådan nämnda § lyder enligt Kungl. Kungörelsen den 20 november 1931 (nr. 372), får Länsstyrelsen härmed överlämna bifogade karta och beskrivning. Falun i landskansliet den

Ans 3 aug. 1938.

På tjänstens vägnar:

Emil Lindström

26 13-55
1938.