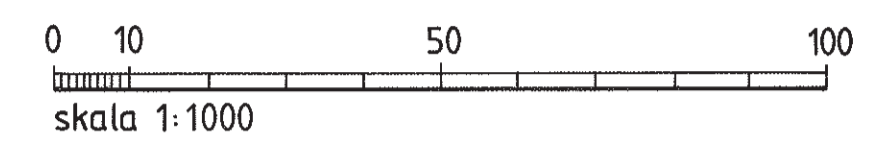


förslag till stadsplan för
del av HÅKSBERG (norra delen)
i **LUDVIKA KOMMUN**
upprättat i april 1984

Per Baastrup stadsarkitekt B Lindqvist stadsplaneingenjör



ändrat enl. BN:s beslut 1984-08-15 § 391

Planändring

Gränser
Egenskapsgräns

Användningsbestämmelser

S Skola

Egenskapsbestämmelser

a₁ Enskilt huvudmannaskap för allmän plats gata

a₂ Strandskyddet upphävs för kvartermark markerad med bestämmelserna BF och Ri

a₃ Strandskyddet upphävs för allmän plats gata

Genomförandetiden är 10 år från den dag planändringen vinner laga kraft

Dnr 1982.10
Grundkarta i 2 delar
över del av
HÅKSBERG
i Ludvika kommun
Skala 1:1000
Upprättad i feb och kompl i okt 1983 av:
LUDVIKA KOMMUNS MÄTNINGSKONTOR
Lennart Westas
Lennart Westas
mättningschef

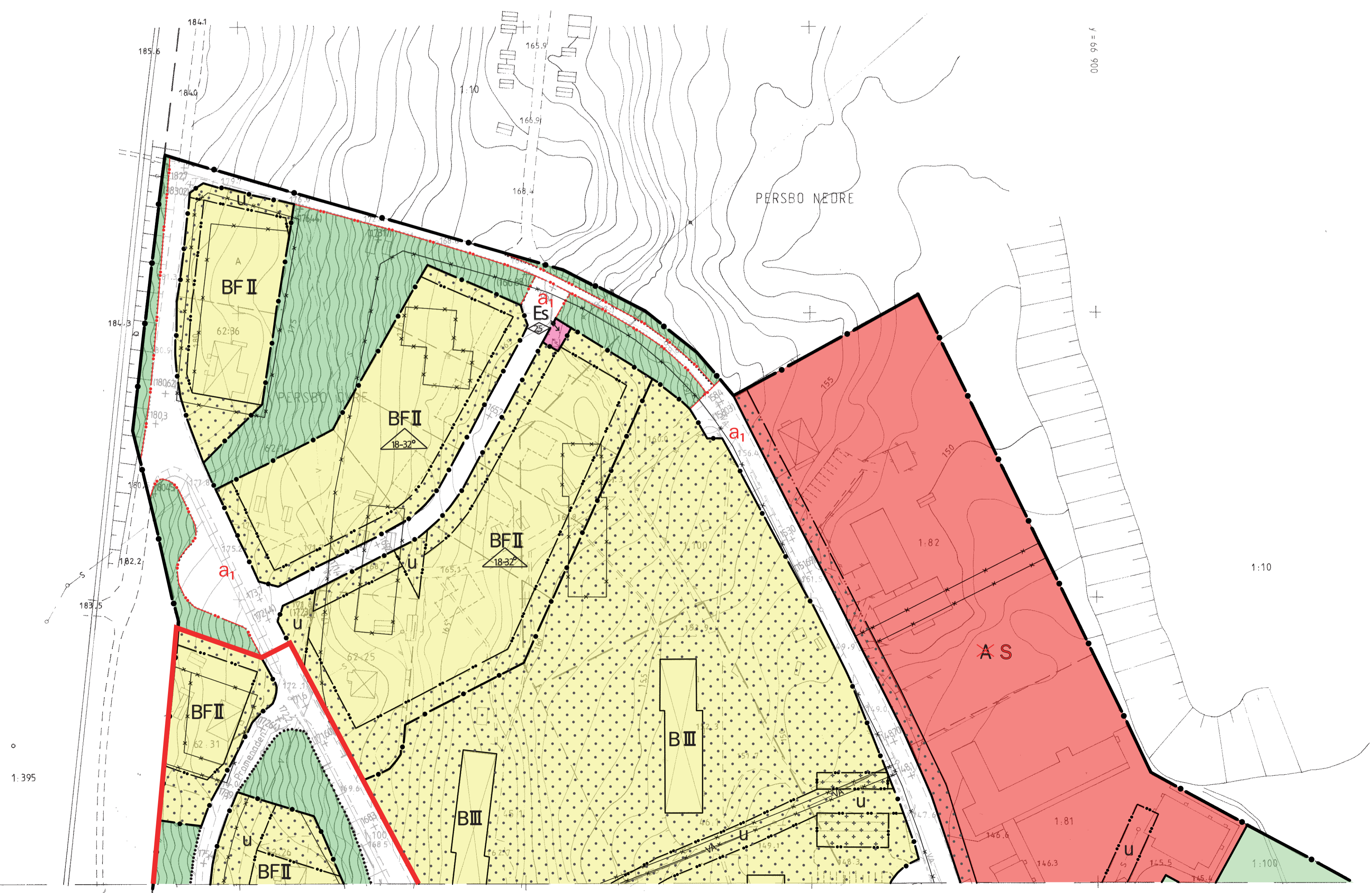
MÄT-skiss III
Koordinatsystem: Rikets 2.5 gon V 1938
Höjdsystem RH00
Nivåkurvor framställda fotogrammetriskt
övriga detaljer geodetiskt

Del 1.

x = 74 800

x = 74 700

x = 74 600



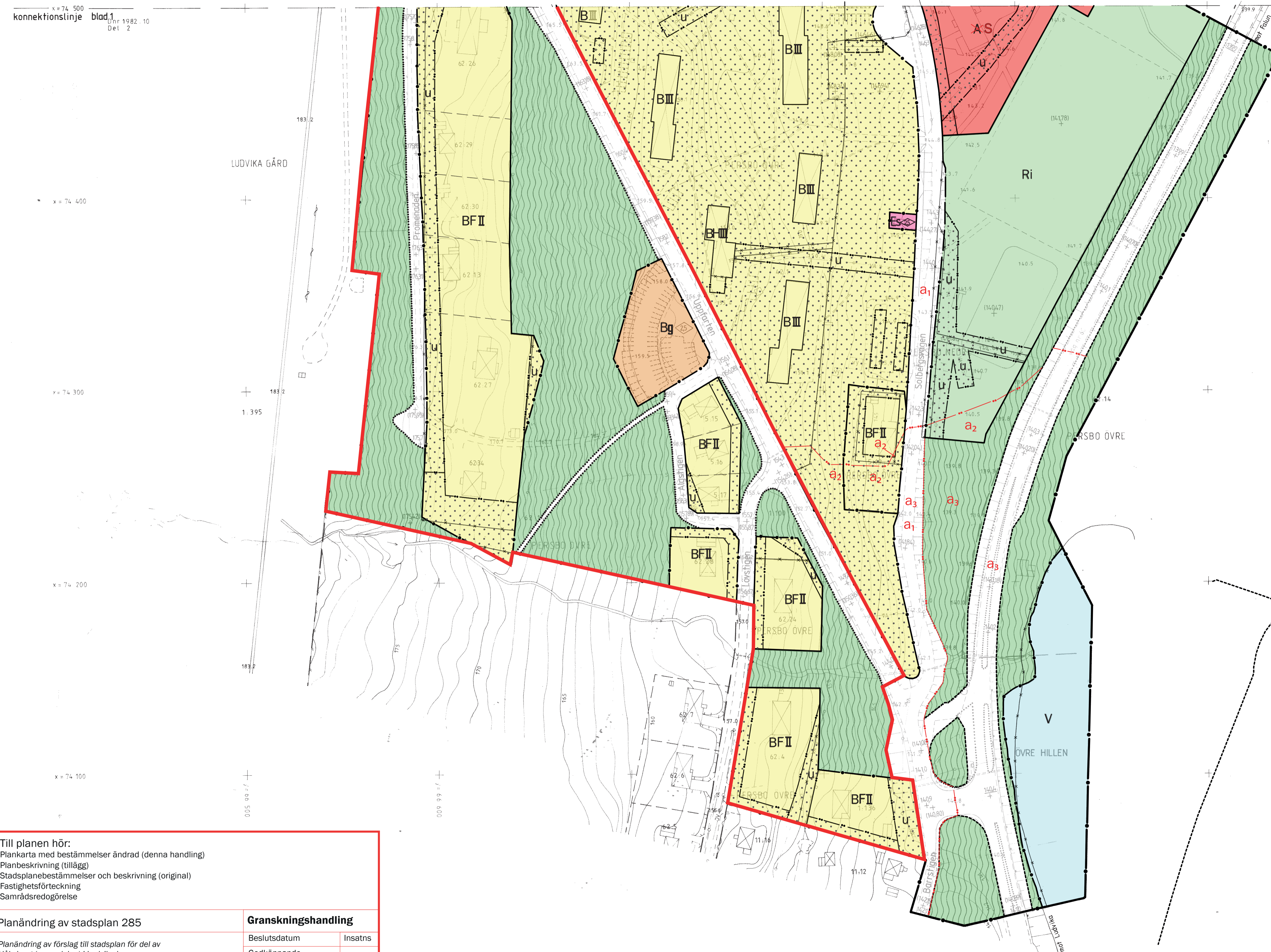
beteckningar

- stadsplanegräns
- gällande områdesgräns avsedd att bibehållas
- gällande bestämmelsegräns avsedd att bibehållas
- områdes- och bestämmelsegräns avsedd att utgå
- områdesgräns
- bestämmelsegräns
- gränslinjer ej avsedda att fastställas
- allmän plats-gata
- ▨ allmän plats-park och plantering
- ✗ område för allmänt ändamål
- B område för bostadsändamål
- Bg område för garageändamål
- BH område för bostads- och handelsändamål
- Ri område för idrottsändamål
- V vattenområden Es område för transformatorstation
- mark som icke får bebyggas
- mark för uthus och dylikt
- +000.0 gällande gatuhöjd
- (+000) gällande gatuhöjd avsedd att utgå
- +000.0 gatuhöjd
- F fristående hus
- II, III antal våningar
- U mark tillgänglig för underjordiska ledningar
- ◇ byggnadshöjd
- △ taklutning
- ▭ befintliga byggnader
- - - fastighetsgräns
- staket
- ▨ slänt
- häck
- gångväg
- 1:100 fastighetsbeteckning
- 000.0 avvågad höjd
- 165 nivåkurvor

område inom vilket fastställelse ej sökes enl. kommunfullmäktiges beslut 1987-04-23 § 102

konnektionslinje blad 1
Dnr 1982.10
Del 2

beteckningar
se blad 1



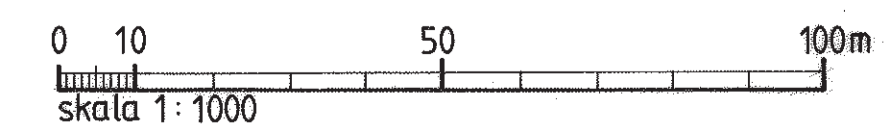
<p>Till planen hör: Plankarta med bestämmelser ändrad (denna handling) Planbeskrivning (tillägg) Stadsplanebestämmelser och beskrivning (original) Fastighetsförteckning Samrådsredogörelse</p>	
<p>Planändring av stadsplan 285</p>	<p>Granskningshandling</p>
<p>Planändring av förslag till stadsplan för del av Håksberg (norra delen) i Ludvika kommun</p>	<p>Beslutsdatum Godkännande Antagande Laga Kraft</p>
<p>Ludvika kommun Dalarnas län</p>	<p>Insatns KSUN KSUN</p>
<p>Upprättad i maj 2024</p>	<p>DNR. KSU 2023/553</p>
<p>Anne-Karin Grönvold Andersson planeringschef</p>	<p>Sophie Loch samhällsplanerare</p>
<p>285</p>	

ändrat enl. BN:s beslut 1984-08-15 § 391

förslag till stadsplan för
del av HÅKSBERG (norra delen)
i LUDVIKA KOMMUN
upprättat i april 1984

Per Baastrup
stadsarkitekt

B Lindqvist
stadsplaneingenjör



285

199 1988-05-31-1993-07-01

område inom vilket fastställelse ej sökes
enl. kommunfullmäktiges beslut 1987-04-23 § 102