

UTSTÄLLNINGSEXEMPLAR

B 7

BESTÄMMELSER tillhörande förslag till generalplan för sopdestruktionsanläggning på del av fastigheterna Björnhyttan 1:1, 2:1 m fl i Ludvika kommun och Kopparbergs län, upprättat i maj 1975.

§ 1

Generalplaneområdets användning

Med A betecknat område får användas endast för allmänt ändamål

§ 2

Mark som får användas för behandlingsanläggning för avfall


Endast med a betecknad del av område för allmänt ändamål får användas för behandling och upplag av avfall.


§ 3

Mark som skall utgöra skyddszon

Med punktprickning betecknat område skall utgöra skyddszon och vegetationen skall vårdas och bibehållas.

Ludvika i maj 1975


Erik Olof Holmberg
stadsarkitekt


Arne Ludvigsson
stadsplanetekniker

1975-10-02

§ 153

UTSTÄLLNINGSEXEMPLAR

BESKRIVNING tillhörande förslag till generalplan för sopdestruktionsanläggning på del av fastigheterna Björnhyttan 1:1, 2:1 m fl i Ludvika kommun och Kopparbergs län, upprättat i maj 1975.

BEFINTLIGA FÖRHÅLLANDEN

Läge och omfattning

Till planförslaget hör: denna beskrivning samt karta och bestämmelser. Planområdet ligger mellan tätorterna Saxdalen och Blötberget utmed väg 608 och TGOJ:s järnväg. Generalplaneområdet omfattar ca 101 ha.

Nuvarande markanvändning

Området används för skogsbruk och någon bebyggelse finns ej. Markägare är Domänverket.

Kommunikationer

Vägtrafik till området sker på väg 608 genom Blötberget, väg 609 över Slogåsen samt väg 604 från Grängesberg och Saxdalen. Stickspår med lastkaj finns utmed järnvägslinjen vid Björnhyttans hållplats. Lastkajen används av bl a Boliden AB för utlastning av malm från gruvan i Saxdalen.

VA och El-ledningar

Planområdets norra del tangeras av en högspänningsledning som kan användas för spänning upp till 50 kV. Det aktuella avsnittet av ledningen ligger nu som reserv i distributionsnätet. Söder om väg 608 går en 10 kV ledning som kontinuerligt används. Huvudledningen med avloppsvatten från Grängesberg till Gonäs reningsverk passerar vid områdets södra del dit även vattenledning finns framdragen.

Planförhållanden

Av de intilliggande tätorterna Saxdalen och Blötberget har endast Saxdalen varit föremål för planläggning. Dispositionsplan finns för Saxdalen och delar av tätorten är under stadsplanläggning. För Blötberget skall dispositionsplan upprättas. Inga planer finns på utvidgning av tätortsgränserna för Saxdalen och Blötberget i riktning mot fastigheterna Björnhyttan 1:1, 2:1 m fl. Tätortsavgränsning enligt folk och bostadsräkningen 1970 för Saxdalen och Blötberget framgår av generalplanekartan.

Dispositionsplan för den aktuella delen av fastigheterna Björnhyttan 1:1, 2:1 m fl har upprättats i september 1974 på underlag av en av K-konsult i maj 1974 utförd utredning "Behandlingsanläggning för avfall på fastigheterna Björnhyttan 1:1, 2:1 m fl i Ludvika kommun".

PLANFÖRSLAG

Ludvika kommun har i dag upplagsområde för avfall vid Räfsnäs ca 5 km söder Ludvika räknat från centrum. Upplagsområdet är i stort sett fullt utnyttjat och en utvidgning har bedömts som mindre lämplig.


Mot denna bakgrund har kommunen sökt nytt område för avfallsbehandling. Detta föreslås förlagt på del av fastigheterna Björnhyttan 1:1, 2:1 m fl och kommer att omfatta en homogeniseringsanläggning för hushålls och därmed jämförbart avfall. Övrigt fast avfall läggs direkt på upplaget och komprimeras med kompaktorer. Olje och kemikalieavfall tas emot i en lagringsdepå för vidare transport till speciella behandlingsanläggningar. Upplagsområdet kommer via ett utjämningsmagasin att anslutas till det kommunala avloppsnätet. Anläggningens drifttid beräknas till ca 20 år. Runt upplags- och behandlingsområdet föreslås en skyddszon med ca 300 meters bredd, där vegetationen skall skötas på så sätt att verksamheten avskärmas effektivt. Fastigheterna kommer att kvarstå i Domänverkets ägo, men genom avtal ställas till kommunens förfogande.


Trafik till anläggningen kommer att ske från Ludvika på väg 608 och omfatta ca 100 fordon per dygn. Från Grangärde, Sunnansjö, Grängesberg beräknas trafiken från väg 604 uppgå till ca 40 fordon per dygn. För att avlasta genomfartstrafiken genom Blötbergets centrala del föreslås markreservation för en framtida ny sträckning av väg 608 mellan Slogåsen och Blötberget.

Planförslaget avses icke föras fram till fastställelseprövning utan endast till kommunfullmäktige för antagande.

Samråd har skett med kommunala organ, länsstyrelsen samt markägaren.

Ludvika i maj 1975


Erik Olof Holmberg
stadsarkitekt


Arne Ludvigsson
stadsplane-tekniker