

BILAGOR

BILAGA 1

Kulturmiljöer, Bilaga 1

Numreringen återfinns på kartan med kulturmiljöer under avsnittet kulturvärden.

Nr	Namn	Värde	Läs mer
Riksintressen			
1	Brunnsvik, Storgården	Folkhögskola, bergsmansgård, personhistoriskt intresse. Byggnadsminne.	Översiktsplanen, Lst RUM
2	Grängesberg	Gruvort, karaktär från sekelskiftet, Bergslagsbyn, Cassels, Stora Hagen. Två byggnader i Stora Hagen är byggnadsminne.	Översiktsplanen, Lst RUM
3	Klenshyttan	Bergsmansby med bl a bevarad masugn från 1882.	Översiktsplanen, Lst RUM
4	Ludvika bruk och ström	Järnbruksmiljö från 1700-talet	Översiktsplanen, Lst RUM
5	Markusfallet	Finngård	Översiktsplanen, Lst RUM
6	Skattlösberg	Finnby med personhistoriskt intresse	Översiktsplanen, Lst RUM
Lokala intressen			
7	Aspfallet	En av kommunens bäst bevarade gårdsmiljöer av finsk typ med flera karaktärsbyggnader och småbrutet odlingslandskap.	Kulturmiljövårdsprogram 1990 ¹
8	Björnhyttan	Brukshttemiljö, omfattande ruiner, bebyggelsemiljö typisk för senare delen av 1800-talet.	Kulturmiljövårdsprogram 1990
9	Bringsjöberg	Finnby, spridda gårdar delvis gamla.	Kulturmiljövårdsprogram 1990
10	Bränntjärnstorpet	Fd finnpörte, det bäst bevarade som står kvar på ursprunglig plats. Upptaget i Ekomuseum Bergslagen.	Kulturmiljövårdsprogram 1990
11	Drafsen	Finnmark, bevarade odlingsrösen i stor mängd, visst personhistoriskt intresse.	Kulturmiljövårdsprogram 1990
12	Fredriksberg	Bruksmiljö, herrgård och arbetarbostäder från 1800-tal och tidigt 1900-tal, kvarnbyggnad. Gamla delen av folkets hus med målningar. Hembygdsgård.	Kulturmiljövårdsprogram 1990
13	Frösaråsen	Finnby, bevarade odlingsrösen i stor mängd, skogsarbetarstugor från 40-talet.	Kulturmiljövårdsprogram 1990
14	Fängenhallarna	Barnkoloni i nationalromantisk stil.	Kulturmiljövårdsprogram 1990
15	Gasenberget	Fäbodmiljö. Det kulturhistoriska värdet har höjts då området håller på att restaureras.	
16	Gonäs	Bergsmansgårdar, hyttarbostäder. Gonäs Bergsmansgård är byggnadsminne.	Kulturmiljövårdsprogram 1990
17	Grangärde	Kyrkby av gammalt ursprung, centrala delar idag med karaktär från 1800-talet. Upptaget i Ekomuseum Bergslagen.	Kulturmiljövårdsprogram 1990
18	Gravendal	Bruksmiljö. Bruksmiljö från sent 1800-tal, dammsystem. Upptaget i Ekomuseum	Kulturmiljövårdsprogram 1990, Ekomuseum

¹ Kulturlandskap och bebyggelse i Ludvika kommun. Kulturmiljövårdsprogram 1990

Nr	Namn	Värde	Läs mer
		Bergslagen.	Bergslagen
19	Grängesberg, industriområde	Industriområde med kulturhistoriskt intressanta byggnader från gruvbrytningens dagar.	
20	Gräsberg	Gruvområde, traktens äldsta gruva.	Kulturmiljövårdsprogram 1990
21	Gänsen	Finngårdar, försvenskade, tät bebyggelse.	Kulturmiljövårdsprogram 1990
22	Hobergs kvarnar	Skvaltkvarn och kughjulskvarn.	Kulturmiljövårdsprogram 1990
23	Hökfallet	Finngård i ensligt i höjdläge med stor ria.	Kulturmiljövårdsprogram 1990
24	Kronvägen	Väg från 1600-talet med galgbacke och bitvis intressant bebyggelse.	Kulturmiljövårdsprogram 1990
25	Laxsjön	Brukshttemiljö, två hyttarbostäder är byggnadsminnen.	Kulturmiljövårdsprogram 1990
26	Lekombergs gruva	Gruvområde från 1600-talet, utsiktsplats. Upptaget i Ekomuseum Bergslagen.	Ekomuseum Bergslagen ²
27	Lokmuseet	Tåg- och järnvägshistoria. Upptaget i Ekomuseum Bergslagen.	Ekomuseum Bergslagen
28	Ludvika gammelgård	Bergsmansgård, gruvmuseum. Upptaget i Ekomuseum Bergslagen. Byggnadsminne.	Ekomuseum Bergslagen
29	Mårtens och Kullens kyrkstigar	Kyrkstigar. Upptaget i Ekomuseum Bergslagen.	Ekomuseum Bergslagen
30	Norhyttan	Bergsmansby med såväl stora bergsmansgårdar som mindre hyttarbostäder samt stora hytttriner.	Kulturmiljövårdsprogram 1990
31	Norra Västansjö och Järnsta	Bergsmansby med äldre gårdar, förhållandevis välbevarad multimmerhytta, vacker järnbod vid Bysjön.	Kulturmiljövårdsprogram 1990
32	Norrbo	By av radbykaraktär.	Kulturmiljövårdsprogram 1990
33	Norrvik	Bergsmansby med bevarad klungby.	Kulturmiljövårdsprogram 1990
34	Nyhammar	Gammal bruksmiljö. Herrgården är upptagen i Ekomuseum Bergslagen.	Kulturmiljövårdsprogram 1990
35	Persbo	Tre bergsmansgårdar med olika karaktär, flera loftbodar längs byväg.	Kulturmiljövårdsprogram 1990
36	Räfsnäs	Ålderdomshemsanläggning från tidigt 1900-tal.	Kulturmiljövårdsprogram 1990
37	Saxdalen	Tre bergsmansgårdar med olika karaktär, flera loftbodar längs byväg.	Kulturmiljövårdsprogram 1990
38	Saxhyttan	Bergsmansgårdar, 1800-tals karaktär.	Kulturmiljövårdsprogram 1990
39	Skeppmora	Två bergsmansgårdar, 1800-tals karaktär	Kulturmiljövårdsprogram 1990
40	Stensbo	Jordbruksmark med fd värdshus för båttrafikanter (1800-tal)	Kulturmiljövårdsprogram 1990
41	Strömsdal	Bruksmiljö, smedja. Upptaget i Ekomuseum Bergslagen.	Kulturmiljövårdsprogram 1990
42	Styggens stuga	Ex på enkel bostad från 1800-talets senare hälft.	Kulturmiljövårdsprogram 1990
43	Sunnansjö	Herrgård från 1700-talet, hyttplats med bl a komplett kvarn från tidigt 1900-tal, stora bergsmansgårdar i vackert odlingslandskap. Byggnadsminne.	Kulturmiljövårdsprogram 1990

² Ekomuseum Bergslagens webbsida (<http://www.ekomuseum.se/>)

BILAGA 2

Förorenade områden, Bilaga 2

Numreringen återfinns på kartan på förorenad mark under avsnittet Miljö- och riskfaktorer

Nr	Namn	Värde	Läs mer
44	SWB-banan	Stockholm-Wästerås-Bergslagens järnvägar. Järnväg från början av 1900-talet. Bevarade byggnader runt järnvägen ritade av arkitekten Erik Lallerstedt finns bevarade.	Arkitektur i Dalarna 2001, ³
45	Säfsbyn	Kyrka från 1700-talet, uppförd för arbetare vid Fredriksbergskomplexet och finns i trakten, fält med odlingsrösen, skogsarbetarstugor från 40-talet, fritidsby.	Kulturmiljövårdsprogram 1990
46	Sörvik - Limberget	Kalkbrott med äldre stugor.	Kulturmiljövårdsprogram 1990
47	Telningsberg	Finby, en välbevarad 1800-talsgård i exponerat läge.	Kulturmiljövårdsprogram 1990
48	Ulriksberg	Vattendrag med kvarnbyggnad och mjölnarbostad samt vackert förlagd skogsarbetarstugby från 40-talet.	Kulturmiljövårdsprogram 1990
49	Vännebo och Gungholmen	Mulltimmerhytta i dåligt skick. Parkområde, fd brukshyttmiljö.	Kulturmiljövårdsprogram 1990

Nr	Namn	Kommentar
Riskklass 1		
1	Sediment vid Lyviken	Kreosotförorenat sediment
2	Saxenbergsgruvan-sandmagasin	Upplag från sulfidmalmsgruva
3	Saxberget Långfallsgruvan	Sulfidmalmsgruva
4	Marnästjärn	Kviksilverförorenat sediment och vatten
Riskklass 2		
5	Blötberget nr 2 avfallstipp	Gammal deponi för hushållsavfall
6,7,8	Mesadammarna Fredriksberg	Upplagsplatser för mesa från sulfatmassatillverkningen i pappersbruket
9	Slamdammen Håksberg/Persbo	Upplag från järnmalmsgruva
10	Fd Skrottjänst i Ludvika	Tidigare skrothantering
11	Lemont, Östansbo	Verkstadsindustri som tidigare använt trikloretylen
12	Expressdynamit Grängesberg	Träimpregnering med kreosotanvändning
13	AB Impregna	Träimpregnering med kreosotanvändning
14	Grangårde sågverk	Nedlagt sågverk med dopkning
15	Fd bilsrot, Persbo	Tidigare bilskrotningsverksamhet
16	Fredriksbergs Bruk	Pappersbruk med sulfid- och sulfatmassatillverkning, kemtvätt, fjäderfabrik mm.
17	Grängsgruvan	Sulfidmalmsgruva
18	Pellaheden avfallstipp	Gammal deponi för hushålls-, industri- och byggavfall samt avloppsslam
19	Krokåsen avfallstipp	Gammal deponi för industriavfall från Fredriksbergs bruk och hushållsavfall
20	Korsnäsberget avfallstipp	Gammal deponi för hushållsavfall
21	Grängesbergs avfallstipp	Gammal deponi för hushålls- och industriavfall
22	Räfsnäs avfallstipp	Gammal deponi för hushålls-, industri- och byggavfall
23	ASEA:s avfallstipp	Gammal deponi för industriavfall från ASEA och hushållsavfall
Övriga objekt av stor betydelse		
24	Rösjön	Flertal gruvor och mineraliseringar som apatitjärnmalm och sulfidmalmer.
25	Fagerled	koppargruva, koppar- och svavelkis
26	Eriksgruvan	Mindre zink-bly-malm bröts under 40-talet
27	Laggarudden	koppargruvor från tiden runt första världskriget
28	Lindbastmora	sulfidmalmsgruva. "Silvergruva" från sekelskiftet
29	Rostberget	sulfidmalmsgruva. Ett antal gruvor och skärpningar, varphögar

³ Arkitektur i Dalarna 2001, Dalarnas Hembygdsbok årgång 71, Dalarnas fornminnes och hembygdsförbund (2001)

Nr	Namn	Kommentar
30	Storfallsberget	zinkfyndighet med underordnade mängder kopparkis, blyglans och magnetit.
31	Ludvika bangårdsområde	Område där det funnits många olika verksamheter bland annat flera oljedepåer
32	Nyhammars såg	Nedlagt sågverk med doppling
33	Hillängsgruvan	Oljelager. Gruvan är förorenad av oljerester. Föroreningarna kontrolleras genom oljeav-skiljare och provtagning

BILAGA 3

Natur- och friluftsområden, Bilaga 3

Numreringen återfinns på kartan med naturmiljöer under avsnittet för naturvård.

Nr	Namn	Värde	Läs mer
Riksintressen (* Även Natura2000)			
1	Burån-Burängen	Våtmarksområde med höga ornitologiska värden.	VMI
2	Bysjön	Sjösystemet Bysjön omges av fagra odlings- och kulturbygder. Väsentligast är att den öppna marken brukas med grödor som inte förändrar landskapsbilden.	LstNvp 1988
3	Grangärdes Hästberg	Odlingslandskap med slätter- och hagmarker.	
4	Halvars	Artrik ängsmark som hävdas.	
5	Olsjömossen/myr längs Gräftån	Stort myrkomplexet som inrymmer bl. a. förekomste av vattendrag, blötmyrar och sumpskogar.	VMI
6	Persbo däljor	Däljor är ett storslaget ravinkomplex, två omfattande ravin- och rännsystem. Somliga med ett djup på 8-10 meter. Ravinkomplexet är bildat i samband med inlandsisens avsmältning.	
7*	Aspfallet	Gård med välutvecklade hävdgynnade vegetationstyper och flera sällsynta och hotade svamparter. Även Natura2000.	
8*	Frösaråsen	Frösaråsens odlingslandskap öppnar skogslandskapet. Variationsrika hagmarker och stora rösen på de små åkrarna. Även Natura2000.	
9*	Gamla Finntorpet	Variationsrika fodermarker delvis pga den kuperade terrängen. Hävden har en lång tradition, vilket också den artrika ängsvegetationen vittnar om. Även Natura2000.	
10*	Gyllbergen	Stort skogsområde med gammal skog, myrar och hållmarker. Hela området omfattar även in i Borlänge kommun. Naturreservat och riksintresse för friluftslivet. Även Natura2000.	10
21*	Nittenmossen	Myrområdet som ligger på ett sandplan omgivet av flera sjöar. Det märkliga är att en mycket regelmässig högmossa med några gölar har utvecklats. Naturreservat. Även Natura2000.	
22	Nybrännberget	Ett urskogsartat område, där möter man ett stycke vresig barrskogsnatur i kuperad terräng med djupa dalar mellan bergstoppar. Naturreservat.	LstNvp 1988
23*	Palahöjden	Eg. Övre Lövtjärn. F d ftingård med vackra ängs- och hagmarker. Ängen består mestadels av frisk örtrik äng och kalkfukt-äng. Artrikt. Även Natura2000.	
27*	Tomossen	Mosse och myrkomplex som innehåller stor areal kalkkärr. Laggens och drågens övre delar är utbildade som extremrikkärr med en exklusiv flora. Även Natura2000.	MSkp
Natura 2000 områden (är också Riksintresse)			
7	Aspfallet	Gård med välutvecklade hävdgynnade vegetationstyper och flera sällsynta och hotade svamparter.	
8	Frösaråsen	Frösaråsens odlingslandskap öppnar	

Nr	Namn	Värde	Läs mer
		skogslandskapet. Variationsrika hagmarker och stora rösen på de små åkrarna.	
9	Gamla Finntorpet	Variationsrika fodermarker delvis pga den kuperade terrängen. Hävden har en lång tradition, vilket också den artrika ängsvegetationen vittnar om.	
10	Gyllbergen	Stort skogsområde med gammal skog, myrar och hållmarker. Hela området omfattar även in i Borlänge kommun. Naturreservat och riksintresse för friluftslivet.	
11	Gänsberget	Kalkbarrskog och rikkärr.	
12	Holmtjärn	Holmtjärn är en vacker och välskött gård med gamla anor. De varierande fodermarkerna ger många olika typer av hävdgynnade växtsammhällen.	
13	Hån	F d finnby med stora öppna hagmarken med rösen, smååkrar och glest stående trädgångar. Undan för undan har kvalitén av biologisk mångfald och kulturlandskapet ökat. Naturreservat.	
14	Kanaberget	Tallhällmarksskog på höjderna, i övrigt mest gran. I norra änden finns den djupa Jofraims dal, som är synnerligen blockrik.	
15	Kullerbergen	Stora Kullerberget når högst med sina 552 m. I en klyftdal som delar toppen i två halvor. I nordväst breder Kullermossen ut sig. Naturskog.	
16	Lejberget	Större opåverkat skogsområde på högt berg, med höga natur- och friluftslivsvärden.	
17	Limberget i Sörvik	F d kalkbrott med många sällsynta mossor och lavar. Växtplats för EU:arten trubbklockmossa.	
18	Lindbastmora-Långmyran	Rikkärr och gammal skog. Växtplats för guckusko.	LstNvp 1988
19	Markusfallet	Representativ naturbetesmark och slåttermark som har lång kontinuitet. Ängsmarken är artrik.	
20	Nackarberget	En f d finnbosättning med ett skogsområde av naturskogskaraktär. Naturreservat.	
21	Nittenmossen	Myrområdet som ligger på ett sandplan omgivet av flera sjöar. Det märkliga är att en mycket regelmässig högmossa med några gölar har utvecklats. Naturreservat.	
22	Nybrännberget	Ett urskogsartat område, där möter man ett stycke vresig barrskogsnatur i kuperad terräng med djupa dalar mellan bergstoppar. Naturreservat.	LstNvp 1988
23	Palahöjden	Eg. Övre Lövtjärn. F d finngård med vackra ängs- och hagmarker. Ängen består mestadels av frisk örtrik äng och kalkfukt-äng. Artrikt.	
24	Predikstolen	Hög bergsbrant med utvecklad talus och omgivande naturskog. Sydväxtflora och naturskog. Utsiktspunkt.	
25	Skattlösbergs by	Högt belägen finnby med milsviid utsikt. De småskaliga, varierande jordbruksmarkerna har stor betydelse för upplevelsen av genuin finnby. Artrika ängsmarker påverkas av kalkgrund. Naturreservat.	
26	Skattlösbergs Stormosse	Stormosse är ett av Bergslagens större och mest representativa myrområden med ett komplex av kärr och mossar samt en komplicerad	MSkp

Nr	Namn	Värde	Läs mer
		hydrologi.	
27	Tomossen	Mosse och myrkomplex som innehåller stor areal kalkkärr. Laggens och drågens övre delar är utbildade som extremrikkärr med en exklusiv flora.	MSkp
Regionala intressen			
28	Blåkulla	Skogsområde med gammal skog av naturskogskaraktär.	
29	Bockmossen	Variationsrik och oskadad liten myr med inslag av en del rikkärrsväxter och mossor.	
30	Brittas rönning	Rikkärr. Området har småkuperad terräng, med fastmarkskog, sumpskog och öppna kärr.	LstNvp 1988, VMI
31	Dansbacksberget-Pullingberget	Sluttning med örtrik sumpgranskog. På en sälg finns doftticka. Delvis biotopskyddat.	
32	Grangärdeåsen vid Kytjärnsberget	Mycket tydligt ässystem, vilket gör att området värderas geologiskt högt.	LstNvp 1988
33	Grangärdeåsen vid Mångdala	Rullstensås.	LstNvp 1988
34	Gänsen	F d finnby med småskaligt odlingslandskap.	
35	Hästbergs klack	Hög bergstopp med ristningar i hållar (naturreservat). Ängar och frodig växtlighet i sydslutningen. Kalkbarrskog och rikligt med äldre aspar.	LstNvp 1988
36	Höjtjärn	F d slamdam till Gränges gruvor, men har blivit att likna strandängar. Unik rastplats för arktiska vadare.	
37	Kojmossen-Uvhålsmossen	Ett variationsrikt myrområde med välutbildade gölmossor och representativ kärrtyper. Det relativt blöta myrområdet har ornitologiska värden.	VMI
38	Kollosmossen	Mossen är av ovanlig uppbyggnad. Myrområdet som helhet är värdefullt genom orördheten och vattenrikedomen som torde gynna en krävande fauna	VMI
39	Källmossen - Bomossen	Opåverkat våtmarksområde med distinkta och välutvecklade myrtyper.	VMI
40	Lisjön	Lisjön är ursprungligen ett sjö- och myrområde som har dämats upp. Ett stort antal näs och holmar samt myrar ger sjön sin karaktär. Ett rikt fågelliv och bra fiske.	LstNvp 1988
41	Lövfällsmossen	I stort sett orörd med stora blöta ytor vilket bör gynna fågelfaunan. Här finns också en värdefull flora.	VMI
42	Norra Gussjön	Sjön är en typisk rödingsjö och är djup trots sin litenhet. Rödingen i sjön är naturlig och känd sedan 1600-talet.	LstNvp 1988
43	Norrviksån	Å med kalkinfluerad vegetation.	
44	Norsen/Norsberget	Norsen är påverkad av gruvverksamhet, vilket resulterat i en fågelsjö. Intill ligger ett f d kalkbrott med sällsynta växter, mossor och lavar.	LstNvp 1988
45	Ol-Jansbäcken	Bäckklyfta med gamla granar. Flera hotade lavar och svampar.	
46	Pajsoån-Låsån	Myr- och skogsmosaik, med några sumpskogs- eller svämsskogsbestånd med storblickig mark.	LstNvp 1988, VMI
47	Rickentjärnarna	Rikkärr, myrar och sumpskog.	
48	Ryssmossen	För regionen karaktäristisk gölmossa med inslag	VMI

Nr	Namn	Värde	Läs mer
		av kärr främst som dråg. Myrens fågelliv har bedömts som mycket högt.	
49	Sackamossen	Ostördhet, stor variation samt ett rikt fågelliv. Välbevarade myrholmar och omgivande sumpskog bidrar till de faunistiska värdena.	VMI
50	Skepparberg	Kalkgranskog med orkidéer.	
51	Stensbo	Sjöarna Väsman och Björken delas av ett stort näs vid Stensbo, men har förbindelse genom Stensbonoret. Näset nyttjas som betesmark. Lövsbogen är ställvis blockrik	LstNvp 1988
52	Stentjärnmossen	Mossen är ett utmärkt exempel på en högmosse.	LstNvp 1988, MSkp
53	Stora Orrleksmossen	En excentriskt välvd rismosse. Centralt på mossen finns bl.a. ett 10-tal gölar samt ett område med lösbottnar. Mossen är ovanligt djup.	LstNvp 1988, MSkp, VMI
54	Stormossen	Mossen efter Stormossån är en välutbildad excentrisk mosse som tillsammans med kärren kring ån som bildar en biologiskt värdefull miljö.	VMI
55	Stormossen	Variationsrikt myrområde där det stora strängkärret med flarkinnslag i södra delen är av intresse.	VMI
56	Stormossen	Variert och orört våtmarksområde med framför allt värden för fauna och landskap.	VMI
57	Svartälven	Högt klassat vattendrag.	
58	Sävälven	Högt klassat vattendrag.	
59	Sönntjärnmossen	En myr som tar emot markvatten i form av källdråg och som ger rikkärrvegetation. Myrens 39 flora innehåller flera sällsyntheter.	LstNvp 1988
60	Tennberget - Avlånghöjden	Två likartade höjder som skiljs åt av dalgång. Variationsrik äldre barrskog. Ett f d kalkbrott blottar sällsynta mineraler och omkring brottet är floran rik.	
61	Tjåken	Intill sjön Tjåkern ligger berggrunden väl blottad och där finns porfyr, porfyrit och sediment, allt hörande till den s.k. Undre Dalaserien. Mycket gamla tallar är naturminnen.	LstNvp 1988
62	Trollputten- Nygrävningen	Kalkbarrskog med många hotade och sällsynta växter och svampar. Kalkbrottsområde.	
63	Örtmossen - Soesmossen	Mosaikartat myrområde med stor variation och en hel del öppet vatten.	VMI
Naturreservat			
13	Hån	F d finnby med stora öppna hagmarken med rösen, smååkrar och glest stående trädgångar. Undan för undan har kvalitén av biologisk mångfald och kulturlandskapet ökat. Naturreservat.	
20	Nackarberget	En f d finnbosättning med ett skogsområde av naturskogs karaktär. Naturreservat.	
21*	Nittenmossen	Myrområdet som ligger på ett sandplan omgivet av flera sjöar. Det märkliga är att en mycket regelmässig högmosse med några gölar har utvecklats. Naturreservat. Även Natura2000.	
22	Nybrännberget	Ett urskogsartat område, där möter man ett stycke vresig barrskogs natur i kuperad terräng med djupa dalar mellan bergstoppar.	LstNvp 1988

Nr	Namn	Värde	Läs mer
		Naturreservat.	
25	Skattlösbergs by	Högt belägen finnby med milsvid utsikt. De småskaliga, varierande jordbruksmarkerna har stor betydelse för upplevelsen av genuin finnby. Artrika ängsmarker påverkas av kalkgrund. Naturreservat.	
35*	Hästbergs klack	Hög bergstopp med ristningar i hållar (naturreservat). Ängar och frodig växtlighet i sydsluttningen. Kalkbarrskog och rikligt med äldre aspar.	LstNvp 1988
64	Olkosröjningen	Variationsrik naturskogsartad och bördig barrskog. Sluttning med gles källrik sumpskog. Naturreservat.	
65	Vändleberget	En kuperat bergssluttning med gammal lövrik barrskog. En del av skogen är naturvårdsbränd. Pellasbäcken meandrar vackert genom naturreservatet.	LstNvp 1988
66	Malingarna	En slingrande grusås delar sjösystemet i två delar, Stora och Lilla Malingen. Länsväg 247 går uppe på åsen. Uddar, vikar och öar ger omväxlande naturtyper. Naturreservat.	LstNvp 1988
67	Granön i Väsman	Mindre ö med mångformig naturskog. Naturreservat.	
68	Lövfallsberget	Brant näringsrika västsluttning med lång och grov granskog med stor andel asp och björk. Naturreservat.	LstNvp 1988
69	Nittälven	Dalgång med större å som bildar forsar och mindre vattenfall. Vacker natur. Naturreservat.	

Förkortningar:

LstNvp = Länsstyrelsens Naturvårdsprogram 1988

VMI = Kopparbergs läns Våtmarksinventeringen 1990

MSkp = Myrskyddsplan för Sverige 1994

Underlagsmaterial

- MSB tidigare Räddningsverket Översiktlig översvämningskartering längs Kolbäcksån, sträckan från Bysjön till utloppet i Mälaren. Rapport 24, 2001-11-28
<https://www.msb.se/Upload/Kunskapsbank/Kartor/oversvamningskartering/Kolb%C3%A4cks%C3%A5n.pdf>
- Miljö- och byggkontoret och mark- och planeringsenhetens rapporter
 - ”Redovisning av översvämningsrisk för sjön Väsman och uppströms belägna sjöar” daterad 2010-01-14,
 - ”Redovisning av översvämningsrisk för sjön Övre Hillen ” daterad 2010-05-19.
 - Gröna Ludvika, Ludvika Kommun
 - Idéstudie Ludvika
- Sveriges finaste odlingslandskap - Nationell bevarandeplan för odlingslandskapet, etapp 1. Rapport 4815
- Klimatanpassningsstrategi 2020, rapport 2011:05
- Miljön i Ludvika Kommun, antagen i KF 2007-02-22 § 34
- Hälsopolitiskt program, antaget i KF 2009-11-26 § 205
- Transportpolitiska mål
- Dalastrategin
- Länstrafikplanen
- Regional energi- och klimatstrategi, Länsstyrelsen
- Dalarnas regionala serviceprogram 2010-2013, rapport 2010:1
- Strandskyddspropositionen 2008/09:119
- Naturvårdsverkets handbok 2009:4
- Bättre plats för arbete, Boverket



GRANSKNINGSYTTRANDE 1(2)

2013-04-15

Dnr: 401-1562-2013

SAMHÄLLSBYGGNAD
Planering
Inger Friman
Direktnr. 023-810 67
inger.friman@lansstyrelsen.se

Samhällsbyggnadsförvaltningen/Öp
Ludvika kommun
771 82 Ludvika

LUDVIKA KOMMUN
Samhällsbyggnadsnämnden

2013 -04- 22

Dnr. SBN 2013/92

Obj.....

Utställd Översiktsplan för Ludvika kommun

Inledning

Översiktsplanen är utställd för granskning under tiden 18 februari – 18 april 2013.

Länsstyrelsens roll

Länsstyrelsen har tidigare lämnat yttrande under samrådet. Under utställningstiden avger länsstyrelsen ett granskningsyttrande över planförslaget. Yttrandet ska enligt 3 kap. 20 § plan- och bygglagen (PBL) fogas till planen och begränsas därför till att behandla de frågor som anges i 3 kap. 16 § PBL.

Av granskningsyttrandet ska framgå om:

1. förslaget inte tillgodoser ett riksintresse enligt 3 eller 4 kap. miljöbalken (MB).
2. förslaget kan medverka till att en miljö kvalitetsnorm enligt 5 kap. MB inte följs.
3. redovisningen av områden för landsbygdsutveckling i strandnära lägen inte är förenlig med 7 kap. 18 e § första stycket MB.
4. sådana frågor rörande användningen av mark- och vattenområden som angår två eller flera kommuner inte samordnas på ett lämpligt sätt.
5. en bebyggelse eller ett byggnadsverk blir olämpligt med hänsyn till de människors och hälsa eller säkerhet eller till risken för olyckor, översvämning eller erosion.

Berörda enheter inom Länsstyrelsen samt berörda statliga myndigheter har getts möjlighet att lämna synpunkter på det utställda planförslaget inför Länsstyrelsens granskningsyttrande, som redovisar statens samlade besked om ovanstående frågor.

Länsstyrelsen gör följande bedömning.

Strandskydd

Många av förslagen till LIS-områden i Ludvika ligger inom områden med utökat strandskydd. Länsstyrelsen arbetar just nu med ett uppdrag att se över dessa områden och ta nya beslut om var utökat strandskydd ska gälla i samarbete med kommunerna i länet. Eftersom det är ett arbete som pågår så kan Länsstyrelsen för närvarande inte uttala sig

LUDVIKA KOMMUN
Samhällsbyggnadsnämnden

2013 -04- 22

Dnr.....

Obj.....

GRANSKNINGSYTTRANDE

2013-04-15

2(2)

Dnr: 401-1562-2013

om vilka områden som kommer att bedömas ha så höga naturvärden och värden för friluftslivet att de kommer att finnas kvar/utökas enligt kommande beslut. Generellt bör LIS-områden inte vara aktuella att bilda inom områden med utökat strandskydd eftersom det i områden med utökat strandskydd ska finnas höga värden för djur- och växtlivet samt friluftslivet där allmänhetens tillgänglighet behöver säkras.

Länsstyrelsen kan komma att pröva planer enligt 11 kap 11 § PBL och pröva strandskyddsdispenser enligt 19 kap 3b§ MB inom område för utökat strandskydd.

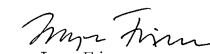
De utpekade LIS-områdena omfattar ofta långa sammanhängande strandområden. De flesta av dessa LIS-områden, som gäller bostadsbebyggelse, ska enligt planen detaljplanläggas, vilket är ett sätt att ta ett helhetsgrepp på användningen av ett LIS-område och i planen säkra allmänhetens tillgänglighet till stranden. Helt oexploaterade LIS-områden ska också detaljplanläggas.

Det framgår inte tillräckligt tydligt, för alla områden, hur kommunen avser att säkra allmänhetens tillgänglighet till stranden. Detta gäller LIS-område nr 9 Bullernäset, nr 12 Ullnäset och nr 19 Nordost om Saxen som alla omfattar relativt långa sammanhängande strandområden. Och det gäller i synnerhet för område 10 Mässanområdet där de områden som inte pekas ut som LIS-områden redan är bebyggda. Länsstyrelsen bedömer att det inte är förenligt med 7 kap 18 e § MB att peka ut hela sträckan, med undantag för redan bebyggda områden som LIS-område.

Länsstyrelsen kan komma att pröva planer inom dessa områden enligt 11 kap 11 § PBL och pröva strandskyddsdispenser enligt 19 kap 3b§ MB om det fordras för att säkra allmänhetens tillgänglighet till stranden.

Inger Eriksson har beslutat i detta ärende efter föredragning av Inger Friman. Företrädare för beredskapsfunktionen, kulturmiljöfunktionen, miljöenheten, naturvårdsenheten och rättsenheten har deltagit i ärendets slutgiltiga handläggning.


Inger Eriksson
länsråd


Inger Friman
planarkitekt



§ 143 KS 2011/140 21

**Antagande av kommunövergripande översiktsplan,
ÖP2030****Beslut**

Kommunfullmäktige antar översiktsplanen, ÖP2030.

Mot beslutet reserverar sig HåGe Persson, Staffan Bruzelius, Hans Gleimar, Håkan Frank, Rigmor Andersson, Berndt Ekström, Lena Hjalmarsson, Kjell Israelsson, Joost van der Maarel, Johnny Karlsson, Rolf Högberg, Jan Willner och Lotta Willner Hellberg.

Ärendebeskrivning

Av en tjänsteskrivelse från kommunstyrelsens stab daterad 28 juni 2013 framgår att varje kommun ska ha en aktuell översiktsplan (ÖP).

Ludvika kommun har haft förslag till ÖP på samråd. Efter revidering av planförslag har det varit på utställning. Planen är färdig att antas.

Kommunstyrelsens stab föreslår att kommunfullmäktige antar översiktsplanen, ÖP2030.

Arbetsutskottet behandlade ärendet 30 juli 2013, § 70 och beslutade enligt förslag från staben.

Kommunstyrelsen behandlade ärendet den 13 augusti 2013, § 97 och beslutade enligt arbetsutskottets förslag.

Behandling

HåGe Persson, med instämmande av Jan Willner, yrkar på dels ändringen att området benämnt "möjlig ny verksamhet för fritid och rekreation" Råfsnäs, Haggens strand (sid 139 i ÖP) ändras till "möjliga nya bostäder" och i övrigt bifall till kommunstyrelsens förslag.

Maria Strömkvist, Lotta Wedman, Sten G Johansson och Britt Marinder yrkar bifall till kommunstyrelsens förslag och avslag till HåGe Perssons ändringsyrkande.

Ordföranden ställer proposition på kommunstyrelsens förslag och HåGe Perssons m.fl. ändringsyrkande och finner att kommunfullmäktige beslutat enligt kommunstyrelsens förslag.

Omröstning begärs.

Följande propositionsordning godkänns:

Ja-röst för bifall till kommunstyrelsens förslag.

Nej-röst för bifall till HåGe Perssons m.fl. ändringsyrkande.

Med 27 ja-röster, 13 nej-röster och 2 som avstår beslutar kommunfullmäktige enligt kommunstyrelsens förslag.



Omröstningslista ----- Bilaga 1

Kopia till:

Samhällsbyggnadsnämnden
Akten



Plats Folkets Hus, Carlavägen 24, Ludvika
Dag och tid Måndagen den 26 augusti 2013, kl. 17.00 – 18.50
Beslutande Se sidan 2
Övriga Sonja Lindell (S) ersättare, ej § 140
Åsa Bergkvist (S) ersättare, ej § 140
Leif Lagerquist (S) ersättare, ej § 140
Gunnar Åhgren (M) ersättare, ej § 140
Nadja Eriksson (C) ersättare
Jackie Jansson, kommunrevisionen
Thomas Lagerström, kommunchef
Peter Wahn, näringslivssekreterare, § 139
Marianne Gidlund, kommunsekreterare


Plats och tid Stadshuset onsdagen den 28 augusti 2013 kl 16.00
för justering


Underskrifter § 139 – 149

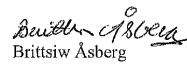
Sekreterare


Marianne Gidlund

Ordförande


Roger Stål
ej § 140


Britt Marinder
endast § 140


Brittsiw Åsberg


Lena Hjalmarsson

ANSLAG/BEVIS

Protokollet från kommunfullmäktige
den 26 augusti 2013, § 139 – 149 är justerat och tillkännagivet ge-
nom anslag

Datum då anslaget sätts upp

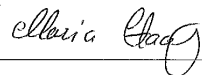
2013-09-03

Datum då anslaget tas ner

2013-09-25

Protokollet förvaras på kanslienheten

Underskrift





LUDVIKA
KOMMUN