



Antagandehandling

Diarienummer
KSU 2022/768

Planbeskrivning

Tillhörande planändring av förslag till stadsplan för del av fastigheten Fredriksberg 1:21

”Nedre Pollakhultet”

I Fredriksberg

Upprättad i juli 2023, reviderad i januari 2023



Innehållsförteckning

1	Inledning	4
1.1	Sammanfattning	4
1.2	Vad är en detaljplan?.....	5
1.3	Planprocessen.....	5
1.4	Om ändring av detaljplan	7
1.5	Plantyper.....	7
1.6	Huvudmannaskap.....	8
1.7	Upplysningar	9
1.8	Bakgrund	9
1.9	Planhandlingar	11
2	Syfte	11
3	Beskrivning	11
3.1	Omfattning och lokalisering.....	11
3.2	Planändring	12
3.3	Allmän plats.....	12
3.4	Kvartersmark.....	13
3.5	Prövning enligt annan lagstiftning	13
3.6	Genomförandetid	13
4	Motiv.....	13
4.1	Reglering av allmän platsmark	13
5	Planeringsunderlag	14
5.1	Kommunala styrdokument och beslut.....	14
5.1.1	Översiktliga planer	14
5.1.2	Gällande detaljplan som ändras	14
5.1.3	Kommunala beslut i övrigt.....	14
5.1.4	Undersökning av betydande miljöpåverkan	15
5.2	Regionala planeringsunderlag	15
5.3	Förenlighet med 3, 4 och 5 kap. miljöbalken.....	15
6	Nulägesbeskrivning.....	16
6.1	Mark.....	16
6.1.1	Geotekniska förhållanden	16
6.2	Bebyggelse	16
6.3	Natur	17
6.4	Fornlämningar	17
6.5	Trafik	17
6.5.1	Huvudmannaskap.....	17

6.6 Sociala aspekter	17
6.6.1 Barnperspektiv	17
6.7 Störningar & risker.....	18
6.8 Strandskydd	18
6.9 Dagvatten	18
6.10 Teknisk försörjning	18
6.11 Miljökvalitetsnormer.....	18
6.12 Riksintressen	19
7 Konsekvenser	19
7.1 Mark.....	19
7.2 Bebyggelse	19
7.3 Natur	19
7.4 Trafik	19
7.5 Huvudmannaskap.....	19
7.6 Sociala aspekter	20
7.7 Störningar & risker.....	21
7.8 Strandskydd	21
7.9 Dagvatten	21
7.10 Teknisk försörjning	21
7.11 Miljökvalitetsnormer.....	21
7.12 Riksintressen	21
8 Genomförandefrågor	21
8.1 Mark- och utrymmesförvärv	21
8.2 Fastighetsrättsliga frågor.....	21
8.3 Tekniska frågor	22
8.4 Ekonomiska frågor.....	22
8.4.1 Planekonomisk bedömning.....	22
8.4.2 Planavgift.....	22
8.4.3 Gemensamhetsanläggningar	23
8.5 Organisatoriska frågor	23
9 Ärendeinformation	23
9.1 Startdatum och planförfarande	23
9.2 Tidplan	23
9.3 Revideringar	23
9.3.1 Avsnitt: 1.3 Planprocessen	23
9.3.2 Avsnitt: 1.8 Bakgrund	23
9.3.3 Avsnitt 3.3 Prövning enligt annan lagstiftning.....	24
9.3.4 Avsnitt 8.4.1 Planekonomisk bedömning.....	24
9.4 Medverkande tjänstemän	24

1 Inledning

1.1 Sammanfattning

Den 20 september 2021 tog kommunfullmäktige ett beslut om att väghållningen i åtta orter ska vara enskilt. Det innebär att driften av vägarna förs över från kommunen till samfällighetsföreningar som drivs av fastighetsägare i området.

För att genomföra beslutet behövs befintliga detaljplaner, styckningsplaner, stadsplaner och byggnadsplaner i sju av de åtta orterna ändras. Alla dessa plan typer räknas numera som detaljplaner. De orter som har planer som ska ändras är:

- Fredriksberg
- Sunnansjö-Saxdalen
- Grangärde-Nyhammar
- Håksberg-Landforsen
- Sörvik-Brunnsvik
- Gonäs

För att kunna genomföra kommunfullmäktiges beslut behöver totalt sju planer i Fredriksberg genomgå en planändring. Planändringarna sker i två separata processer där den aktuella planändringen hanterar fyra av de sju planerna.

Syftet med planändringarna är att införa ett delat huvudmannaskap där vägar hamnar under enskilt huvudmannaskap och övrig allmän platsmark såsom parker hamnar under kommunalt huvudmannaskap.

Gällande stadsplan är från 1977. Stadsplanen innebär en utbyggnad av bostäder och nya vägar, planen har inte exploaterats. Området ligger i en sydostsluttning och omringas av skog, det finns en befintlig väg i området som leder upp till ett befintligt hus.



1.2 Vad är en detaljplan?

En detaljplan reglerar mark- och vattenanvändningen inom ett avgränsat område, planområde. Detaljplanen består av en detaljplanekarta som är juridiskt bindande, det vill säga lag, och en planbeskrivning som bland annat ska redovisa detaljplanens syfte. Planbeskrivningen i sig är inte juridiskt bindande men syftet får en juridisk verkan då den ligger till grund för de planbestämmelser som används. Detaljplaner är upprättade enligt Plan- och bygglagen (2010:900).

Vill du läsa mer om detaljplaner? Då kan du kolla på [Boverkets hemsida](#) och på [Ludvika kommuns hemsida](#).

Bild 1: Ludvika kommunvapen.

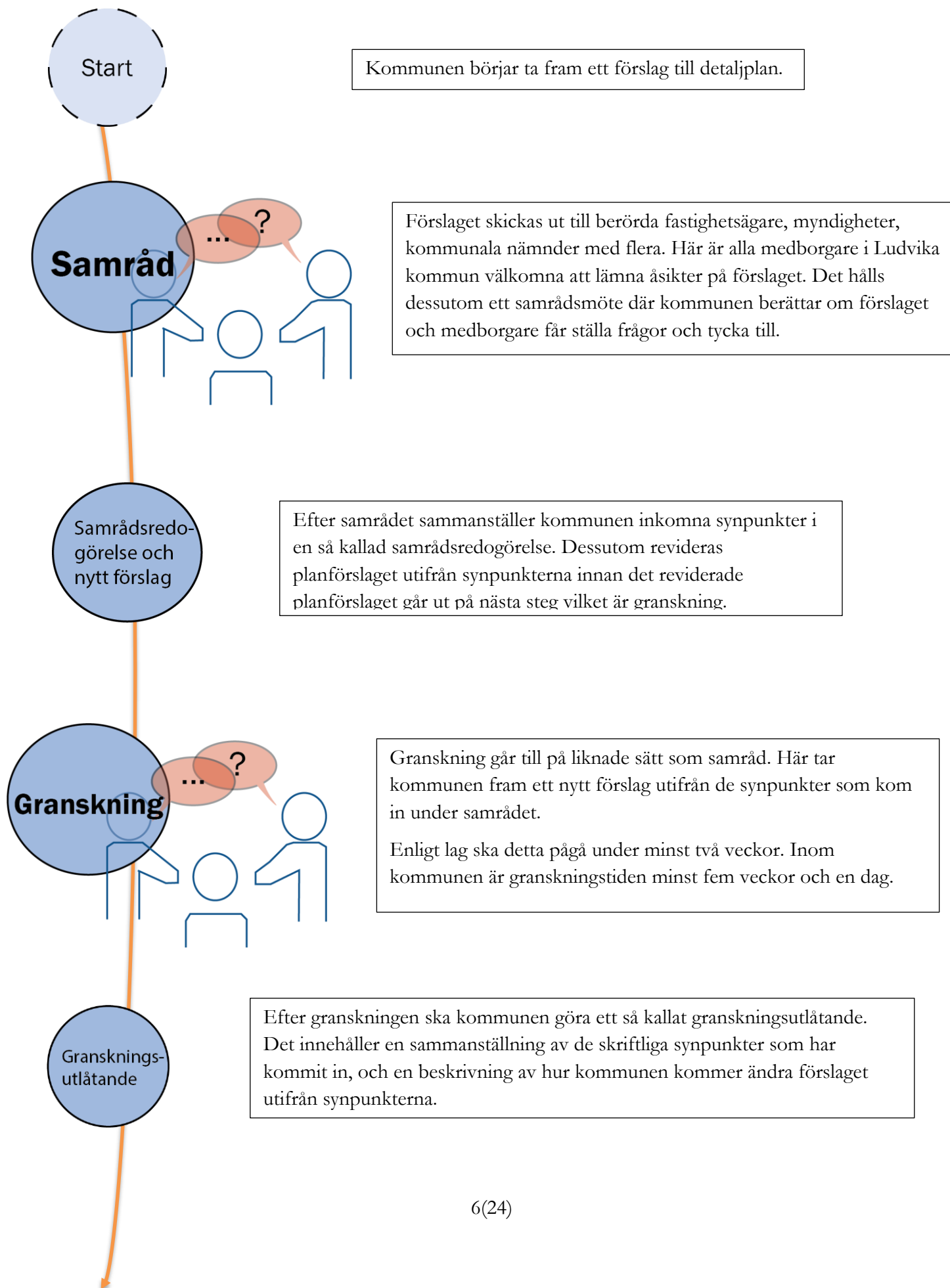


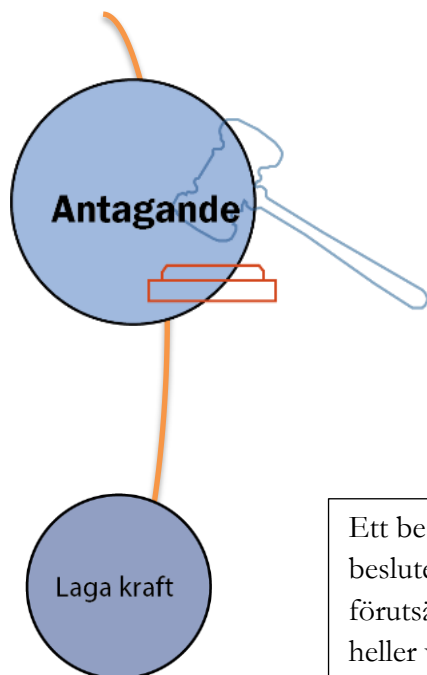
1.3 Planprocessen

Planprocessen startar när ett beslut om planarbetet fattas. Det finns två typer av beslut det ena är beslut om planbesked vilket tas när önskan om upprättande, ändring eller upphävande av detaljplan kommer från en extern part. Det andra är beslut om uppdrag vilket tas när beslutet om att upprätta, ändra eller upphäva en detaljplan kommer från kommunen.

Efter beslutet påbörjas arbetet med upprättande av planhandlingar, här väljs även vilket förfarande som används för att ta fram detaljplanen. Ett Förfarande innehåller de lagstadgade stegen kommunen behöver ha med i detaljplaneprocessen. Det vanligaste förfarandet som används är ett så kallat standardförfarande. I komplicerade fall kan utökat förfarande användas. Vilket förfarande kommunen väljer beror bland annat på hur omfattande detaljplanen är och hur stort allmänhetens intresse är.

Planarbetet för denna planändring inleds med **standardförfarande** men kan senare i processen övergå i utökat planförfarande om kommunen bedömer att det behövs. Processen för standardförfarande ser ut såhär:





Antagande innebär att politikerna tar beslut om att detaljplanen ska gälla. I Ludvika kommun tas beslutet på delegation av kultur- och samhällsutvecklingsnämnden om detaljplanen har genomförts med standardförfarande. Beslutet tillkännages på kommunens anslagstavla.

Ett beslut att anta en detaljplan vinner laga kraft tidigast tre veckor efter att beslutet tillkännagetts på kommunens anslagstavla. Detta är under förutsättningen att ingen har överklagat beslutet och att länsstyrelsen inte heller valt att överpröva beslutet.

Du kan läsa mer om de olika planförfaranden och detaljplaneprocessen på [Boverkets hemsida](#).

1.4 Om ändring av detaljplan

Plan- och bygglagen (SFS 2010:900) har ingen uttalad gräns om vad som rymms inom ramen för ändring. Däremot ska planändringar rymmas inom den ursprungliga planens syfte, ändringarna ska även uppfylla lagens krav på tydlighet.

Kommunen kan nyttja möjligheten att ändra planer för att anpassa till nya förhållanden. Ändringen innebär även att planerna hålls aktuella utan att behöva genomgå den lämplighetsbedömning som görs vid upprättande av en ny detaljplan. Ändring kan användas för att tillföra eller upphäva planbestämmelser.

En ändring av detaljplan innebär både att ursprungliga plankarta ändras och att en komplettering till ursprunglig planbeskrivning görs. Kompletteringen kan göras på olika vis, till exempel genom att tillföra ett stycke om ändring i befintlig planbeskrivning eller att lägga kompletteringen som en bifogad fil till en analog planbeskrivning. Efter laga kraft så är det planen i sin ändrade form som gäller.

1.5 Plantyper

I arbetet med ändring av olika planer nämns flera olika typer av planer det är byggnadsplan, stadsplan, avstyckningsplan och detaljplan. Dessa planer är upp-

rättade under olika epoker och lagar. Stadsplaner och byggnadsplaner är upprättade enligt Byggnadslag (SFS 1947:385)¹ som 1987 ersattes av den äldre plan- och bygglagen (1987:10)². Äldre plan- och bygglagen från 1987 upphävdes och ersattes med plan- och bygglagen (SFS 2010:900), som kallas för PBL.

I den äldre plan- och bygglagen (SFS 1987:10) 17 kap. 4§ finns det så kallade övergångsbestämmelser som tydliggör hur äldre planer ska hanteras, stadsplaner, byggnadsplaner och avstyckningsplaner, dessa planer ska gälla som detaljplaner. I gällande Plan- och bygglag (SFS 2010:900) övergångsbestämmelser punkt 5 står det:

Stadsplaner, byggnadsplaner, avstyckningsplaner och andra planer och bestämmelser som den 1 maj 2011 enligt 17 kap. 4 § i den upphävda plan- och bygglagen ska anses ha antagits med stöd av den upphävda lagen ska även i fortsättningen anses ha antagits med stöd av den upphävda lagen. Bestämmelserna i 17 kap. 4 § sista stycket i den upphävda plan- och bygglagen gäller fortfarande för sådana planer.

Sammanfattningsvis så finns det flera olika typer av planer där stadsplaner och byggnadsplaner är upprättade enligt bygglagen från 1947. Samtliga planer anses vara detaljplaner i och med övergångsbestämmelserna i den gällande lagstiftningen (Plan- och bygglagen SFS 2010:900).

1.6 Huvudmannaskap

Enligt 4 kap. 7§ plan- och bygglagen (SFS 2010:900) ska all allmän platsmark i detaljplanelagda områden ha en huvudman. Allmän platsmark omfattar gator, vägar, naturområden och parker. Huvudmannen är den som har ansvar för att ställa i ordning och förvalta platserna.

I och med att denna ändring berör planer enligt bygglagen från 1947 har det i efterhand bestämts i övergångsbestämmelser enligt Plan- och bygglagen (SFS 2010:900) punkt 6 och 7 att stadsplaner ska ha kommunalt huvudmannaskap och att byggnadsplaner har enskilt huvudmannaskap.

Huvudregeln i plan- och bygglagen (SFS 2010:900) är ett kommunalt huvudmannaskap för allmän platsmark. Det är kommunen som bestämmer om det ska vara en annan huvudman eller olika huvudmän i detaljplanen. Det regleras genom egenskapsbestämmelser på de områden där det ska vara enskilt huvudmannaskap och kommunalt huvudmannaskap. För att använda sig av enskilt huvudmannaskap ska det finnas särskilda skäl. Särskilda skäl kan exempelvis vara:

1. Området är avsett för bostadsbebyggelse som endast används under delar av året
2. Industriområde

¹ SFS 1947:385. *Byggnadslag.*

² SFS 1987:10. *Plan- och bygglag.*

3. Få en enhetlig förvaltning vid ny eller kompletterande detaljplaneläggning i ett område där det finns enskilt huvudmannaskap sen tidigare

Planändringen innebär att huvudmannaskapet för den gällande stadsplanen blir delat istället för kommunalt. Huvudmannaskapet för vägar och vägområden (lokalgator) kommer bli enskilt, detta utifrån det tredje särskilda skälet att skapa en enhetlig förvaltning. Majoriteten av planerna i Fredriksberg har i dagsläget ett enskilt huvudmannaskap. Däremot kommer det fortsatt vara kommunalt huvudmannaskap för naturområde, parkområden, gång- och cykelvägar samt statliga vägar såsom länsväg 245.

1.7 Upplysningar

Den här planbeskrivningen är en komplettering till befintlig planbeskrivning i form av en bifogad fil. I denna planbeskrivning kommer begreppen ”gällande stadsplan”, vilket avser den nu juridiskt bindande detaljplan, och ”aktuell planändring”, avser den nya plankartan inklusive de ändringar som dessa handlingar beskriver att användas. Observera att den gällande planen heter *Förslag till stadsplan för del av fastigheten Fredriksberg 1:21 "Nedre Pollakultet"*.

1.8 Bakgrund

2001 gjordes en grundlig utredning om vem som skulle vara huvudman och ansvar för byggande och skötsel av allmän platsmark, vägar, utanför Ludvika tätort. Den 25 oktober 2001 § 141 beslutade kommunfullmäktige att kommunen ska på sikt ta över ansvaret för väghållningen i 12 namngivna orter:

- Grängesberg,
- Fredriksberg,
- Sunnansjö,
- Saxdalen
- Grangärde
- Nyhammar
- Håksberg
- Landforsen
- Sörvik
- Brunnsvik
- Gonäs
- Blötberget

Beslutet från 2001 grundar sig i en avsaknad av välfungerande samfällighetsföreningar i orterna. I och med detta har vägunderhållet varit bristfälligt vilket har skapat ett stort eftersatt vägunderhåll. Det har i sin tur lett till att kommunen i praktiken har tagit över väghållningen i orterna. Beslutet har endast genomförts i Grängesberg.

Före detta samhällsbyggnadsförvaltningen, nuvarande kultur- och samhällsutvecklingsförvaltningen, uppmärksammade i samband med ändringarna i Grängesberg att ett övertagande leder till stora arbetsinsatser där vissa åtgärder inte går att genomföra. Kostnaderna för det eftersatta underhållet i orterna är stort med en beräknad kostnad på cirka 35-40 miljoner kronor. Det är ett upprustningskrav som berörda orters medborgare förväntar att kommunen genomför.

Väntetiden på att kommunen ska ta över väghållningen har skapat en irritation bland ortsborna samtidigt som vägarna har låtits vara och blivit allt sämre. 2018 konstaterade kommunstyrelsen att det fanns behov av en utredning om hur nuläget ser ut när det gäller berörda vägar i kommunfullmäktiges beslut från 2001, och om det fortfarande idag är aktuellt för verkställighet. Kommunstyrelsen uppdrog till dåvarande samhällsbyggnadsnämnden att utföra utredningen senast 31 december 2020. Utredningen har resulterat i rapporten: *Huvudmannaskap för vägar och allmänna platser i Ludvika kommuns orter; (Grängesberg) Fredriksberg, Sunnansjö, Saxdalen, Grangärde-Nyhammar, Håksberg-Landforsen, Sörvik-Brunnsvik och Gonäs (och Blötberget).*

Rapporten gav ett förslag där vägar inom Ludvika och Grängesbergs tätorter ska fortsatt ha kommunalt huvudmannaskap. För övriga orter i kommunfullmäktiges beslut från 2001 föreslås huvudmannaskapet vara enskilt det vill säga utövas av samfällighetsföreningar. För att stötta ombildningen till fungerande föreningar och väghållning föreslår förvaltningen att kommunen betalar 80 % av ombildningskostanden, upp till maximalt 400 000 kr per förening. Förslaget ger en långsiktig och tydlig ansvarsfördelning av väghållningsansvaret för vägnätet i kommunen, det ger också en likabehandling av samfällighetsföreningar som förvaltar allmänt vägnät i ovan nämnda orter.

Ett nytt beslut togs den 20 september 2021 § 120 att upphäva kommunfullmäktiges antagna policybeslut från den 25 oktober 2001 § 141 om att kommunen på sikt övertar ansvaret för väghållning i orterna; Grängesberg, Fredriksberg, Sunnansjö, Saxdalen, Grangärde, Nyhammar, Håksberg, Landforsen, Sörvik, Brunnsvik, Gonäs och Blötberget. Beslutet innefattar även ett uppdrag åt kultur- och samhällsutvecklingsförvaltningen att under 2021 påbörja arbetet med att genomföra slutsatserna från utredningen.

1.9 Planhandlingar

Detaljplanen består av:

- Plankarta med bestämmelser
- Planbeskrivning tillägg (denna handling)

För planprocessen finns dessutom:

- Samrådsredogörelse (utarbetas efter samrådet)
- Granskningsutlåtande (utarbetas efter granskningen)
- Fastighetsförteckning
- Stadsplan med stadsplanebestämmelser (befintlig)

2 Syfte

Syftet med planändringen är att ändra huvudmannaskapet i stadsplanen *Förslag till stadsplan för del av fastigheten Fredriksberg 1:21 (Nedre Pollakhultet)*, från kommunalt till delat huvudmannaskap. Det är till följd av beslutet taget den 20 september 2021 i kommunfullmäktige där samtliga vägar utanför Ludvika och Grängesberg tätort ska få ett enskilt huvudmannaskap. I samband med detta bedömde kommunen att park och naturområden ska ha ett kommunalt huvudmannaskap.

Planändringen innebär att allmän plats – gata (Sebastians väg och nya planerade vägar) får ett enskilt huvudmannaskap. Allmän plats – park och plantering kommer fortsatt ha kommunalt huvudmannaskap. Skälet till denna planändring är att skapa en enhetlig väghållning inom Fredriksbergs tätort.

3 Beskrivning

3.1 Omfattning och lokalisering

Planområdet är beläget i den nordöstra delen av Fredriksberg. I söder ansluter planområdet till Sebastians väg, och i öst gränsar området till befintlig stadsplan *förslag till stadsplan för del av fastigheten Fredriksberg 1:4*. Planområdet är 6,32 hektar stort och markägarna är i dagsläget Ludvika kommun och en privatperson. Planområdet har inte exploaterats.

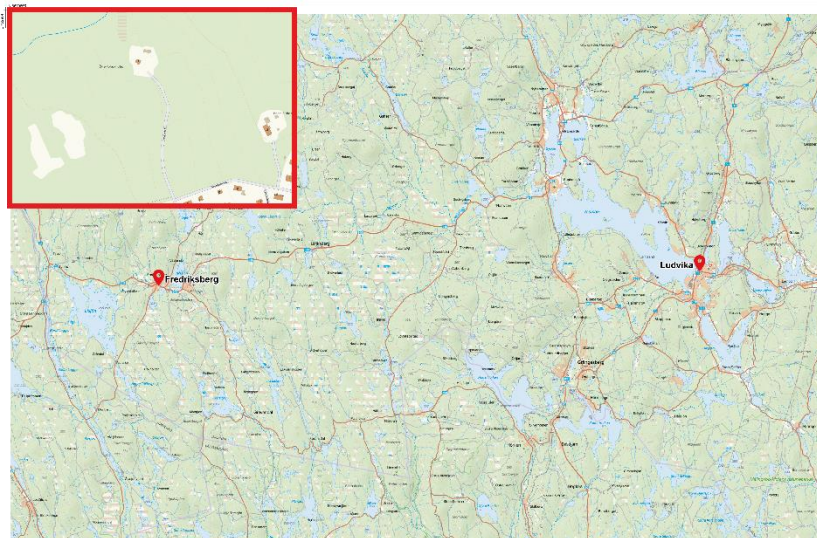


Bild 2: Planområdets läge i förhållande till Ludvika tätort.

3.2 Planändring

Planändringen innebär att huvudmannaskapet i den gällande stadsplanen blir delat. Kommunen kommer fortsättningsvis ha huvudmannaskapet för natur- och parkområden. Huvudmannaskapet för vägar Sebastians väg och planerade nya vägar kommer bli enskilt. När det gäller naturområden, parkområden, gång- och cykelvägar och länsvägar såsom länsväg 245 kommer ha kommunalt huvudmannaskap.

Den här planändringen är möjlig då majoriteten av Fredriksberg redan har en enskild väghållning. Den gällande stadsplanen har ett kommunalt huvudmannaskap. För att skapa en enhetlig väghållning i tätorten ändras därför huvudmannaskapet till delat.

Planändringen innebär endast en administrativ ändring och kommer inte medge någon ny exploatering, markanvändningen i den gällande stadsplanen ändras inte.

3.3 Allmän plats

I planändringen kommer allmän plats få ett delat huvudmannaskap, detta sker genom införandet av två egenskapsbestämmelser för huvudmannaskap det är bestämmelserna a_1 och a_2 . Enskilt huvudmannaskap styrs med a_1 och berör det som i gällande stadsplan är markerat som allmän plats – gata, Sebastians väg och alla planerade nya vägar. Kommunalt huvudmannaskap styrs med a_2 och berör det som i gällande stadsplan är markerat som allmän plats – park och plantering.

Markanvändningen i den gällande stadsplanen förblir oförändrat.

3.4 Kvartersmark

Planändringen innebär ingen förändring på kvartersmark. Originalbestämmelserna är de som fortfarande gäller inom planområdet.

3.5 Prövning enligt annan lagstiftning

I och med planändringen krävs det att gemensamhetsanläggningen och samfällighetsförening omprövas. Detta prövas mot Anläggningslagen (SFS 1973:1149).

3.6 Genomförandetid

Genomförandetiden för planändringen är 10 år från den dag planändringen vinner laga kraft. Efter genomförandetidens slut fortsätter planändringen att gälla tills den ersätts, ändras eller upphävs.

4 Motiv

Enligt Boverkets förordning om planbeskrivning (2020:8) ska kommunen motivera varje enskild reglering och lagra motivet digitalt. Redovisningen ska göras utifrån detaljplanens syfte och 2 kap. plan- och bygglagen (SFS 2010:900).

I och med att detta är en komplettering av befintlig planbeskrivning kommer endast motiven och bestämmelserna för planändringen att redovisas nedan.

4.1 Reglering av allmän platsmark

a₁ - Enskilt huvudmannaskap

Bestämmelser gäller för området markerat i gällande stadsplan som *allmän plats – gata*. Bestämmelsen gäller Sebastians väg och nya planerade gator.

Motiv: Gator och gatuområde i planområdet ska ha enskilt huvudmannaskap. Det grundar sig i beslutet tagit i kommunfullmäktige den 20 september 2021 § 120. Kommunen bedömer att särskilda skäl finns för detta i och med att största delen av Fredriksbergs tätort i dagsläget har enskilt huvudmannaskap, att ändra gällande stadsplan samt ytterligare planer för att skapa en enhetlig väghållning bedöms vara rimligt och ett tillräckligt skäl för enskilt huvudmannaskap.

a₂ - Kommunalt huvudmannaskap

Bestämmelsen gäller för området markerat som *allmän plats – park och plantering* i gällande stadsplan. Inom park och plantering är det även tillåtet att upprätta gång- och cykelbanor.

Motiv: Kommunen har bedömt att det inte är rimligt att park underhåll ska hamna på en samfällighetsförening. Därför kommer parkområden fortsatt ha kommunalt huvudmannaskap, det bidrar även till en enhetlig parkhållning.

5 Planeringsunderlag

5.1 Kommunala styrdokument och beslut

5.1.1 Översiktliga planer

Gällande översiktsplan vann laga kraft den 25 september 2013. Översiktsplanens viljeinriktning för Fredriksberg är att tätorten ska integreras mer med den östra kommundelen. Den ser även ett behov av en bebyggelseutveckling i tätorten och att miniresecentrum anordnas för att främja det kollektiva resandet. Den befintliga vägsträckan genom Fredriksberg är bristfällig och lämpliga åtgärder bör ses över. Den föreslagna planändringen kommer inte strida mot översiktsplanen.

5.1.2 Gällande detaljplan som ändras

I gällande stadsplan *Förslag till stadsplan för del av fastigheten Fredriksberg 1:21 "Nedre Pollakhultet"* som antogs 1980, är inte huvudmannaskapet definierat. Stadsplanen är upprättad enligt byggnadsstadgan, som ersattes av plan- och bygglagen 1987. Stadsplaner som är upprättade enligt byggnadsstadgan har per automatik kommunalt huvudmannaskap.

Planområdet gränsar i öster till den fastställda stadsplanen del av fastigheten Fredriksberg 1:4 som genomgår samma ändring som denna plan. Planförslaget berör Sebastians väg och innebär upprättande av två lokalgator som försörjer den föreslagna bebyggelsen. I planområdet finns det en äldre byggnad (Nedre Pollakhultet). Planområdet har inte exploaterats.

Planändringen berör områden markerade som allmän plats, både **allmän plats – gata** och **allmän plats – park och plantering**, i stadsplanen. Lokalgator kommer få en egenskapsbestämmelse för enskilt huvudmannaskap och park och plantering får en för kommunalt huvudmannaskap.

5.1.3 Kommunala beslut i övrigt

Kultur- och samhällsutvecklingsnämnden beslutade den 21 juni 2021 § 67 att godkänna genomförd utredning och att uppdra åt Kultur- och samhällsutvecklingsnämnden och dess förvaltning att under 2021 påbörja arbetet med att genomföra slutsatserna från utredningen.

Kommunfullmäktige beslutade den 20 september 2021 § 120 att godkänna genomförd utredning *Huvudmannaskap för vägar i Ludvika kommuns mindre orter; Fredriksberg, Sunnansjö, Saxdalen, Grangärde-Nyhammar, Håksberg-Landforsen, Sörvik-Brunnsvik och Gonäs*. Kommunfullmäktige gav i uppdrag till kultur- och samhällsutvecklingsnämnden och dess förvaltning att under 2021 påbörja arbetet med genomföra slutsatserna från utredningen.

5.1.4 Undersökning av betydande miljöpåverkan

Undersökningen togs upp på startmötet för detaljplanen. De förändringar som detaljplanen medför jämfört med gällande stadsplan bedömdes inte medföra någon betydande miljöpåverkan. Någon miljökonsekvensbeskrivning enligt PBL bedömdes inte behövas. Det är betydande miljöpåverkan som utlöser MKB-kravet. Nedan listas några punkter som visar på att planändringen inte innebär en betydande miljöpåverkan.

- Markanvändningen för detaljplanen förändras inte
- Planändringen strider inte mot översiktsplanen
- Planändringen innebär endast en administrativ förändring, där huvudmannaskap för vägar ändras med en egenskapsbestämmelse från kommunalt till enskilt. Ingen ny exploatering medges
- Planändringen innebär ingen negativ påverkan på områden som utgör riksintresse
- Miljökvalitetsnormerna riskerar inte att överskridas till följd av planändringen

Kommunen gör den sammanvägda bedömningen att planen inte medför en sådan betydande miljöpåverkan som avses i MB 6 kap 3 §. Ställningstagandet är baserat på en analys som redovisas i miljöchecklistan. En strategisk miljöbedömning med tillhörande miljökonsekvensbeskrivning enligt 4 kap 34§ PBL behöver därför inte upprättas för *Ändring av förslag till stadsplan för del av fastigheten Fredriksberg 1:21*.

5.2 Regionala planeringsunderlag

Till planarbetet har regionala planeringsunderlag använts. Det har främst varit information om riksintresse, älgskötselområde, avverkad skog och kontinuitetsskog som har hämtats från Länsstyrelsens planeringsunderlag. Information från SGU gällande markradonhalten har även använts.

5.3 Förenlighet med 3, 4 och 5 kap. miljöbalken

Kommunens bedömning är att detaljplanen inte påverkar några hushållningsbestämmelser, miljökvalitetsnormer eller miljökvalitetsförvaltning enligt 3, 4 och 5 kap. miljöbalken i någon större omfattning. Kommunen anser således att detaljplanens innehåll är förenligt med 3, 4 och 5 kap. miljöbalk (SFS 1998:808).

6 Nulägesbeskrivning

6.1 Mark

Planområdet består av fristående hus, asfalterade ytor i form av gator, gräsmattor, buskar och skog. Området ligger i en sydvästsluttning, som är bevuxen med blandad löv-och barrskog. Bitar av skogen har avvecklats, närmast Nedre Pollakhultet, andra delar av skogen är utpekade att med stor sannolikhet vara kontinuitetsskog, vilket innebär att den aldrig har kalavverkats. Den typen av skog kan ha höga naturvärden.

6.1.1 Geotekniska förhållanden

Berggrunden i planområdet utgörs av en yngre granit, Syetonid-Granit. Denna bergart har normalt förhöjd uranhalt. I detta område är uranhalten hög, ca 50-60 Bq/kg och med ett uraninnehåll på 4-5 ppm. Jordarten utgörs av morän och bedöms vara fastmark med medelhög genomsläpplighet. Jorddjupet ligger på 10-20 meter. Markradonhalten påverkas av detta, planområdet bedöms vara ett högriskområde för radon.

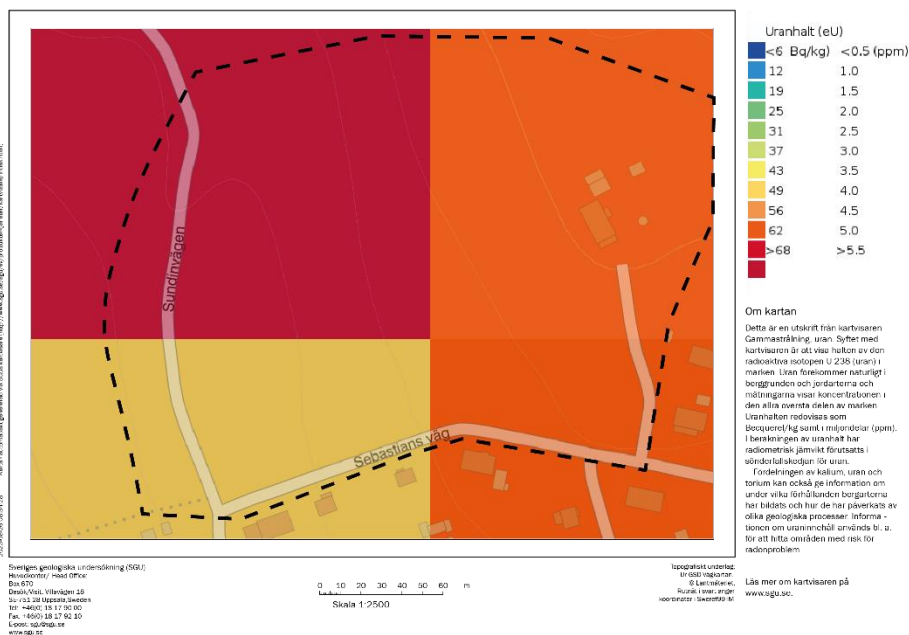


Bild 3: Strålningskarta. Färgerna visar halterna av den radioaktiva isotopen U-238 (Uran) i marken. Den röda färgen indikerar halter >5,5 ppm och >68 Bq/kg, orange innebär att halterna är mellan 4,5 – 5 ppm och >56-62 Bq/kg och den gula färgen indikerar 4 ppm och en Bq/kg på 49. Den svarta streckade linjen visar planområdets ungefärliga utsträckning.

6.2 Bebyggelse

Planområdet är inte bebyggt. Det finns ett friliggande småhus, vilket kallas för Nedre Pollakhult i området som gränsar till *Förslag till stadsplan för del av fastigheten Fredriksberg 1:4*.

6.3 Natur

Området består främst av skog, varav vissa delar aldrig har kalavverkats och kan ha höga naturvärden. I och med att området inte har exploaterats finns det inga specifika ytor för lek. Gällande stadsplan planerar inte något specifikt för lek, däremot finns det möjligheter för anläggning av lekplats i det anslutande området. Dessutom är planområdet beläget inom gångavstånd till Fredriksberg skola där det finns yta för lek.

6.4 Fornlämningar

Riksantikvarieämbetes fornsök visar inte på några kända fornlämningar i planområdet.

Fornlämningar omfattas av ett generellt skydd, Kulturmiljölagen (1988:950) 2 kap. 10§. Det innebär att nyupptäckta fornlämningar skyddas automatiskt. Om man påträffar en fornlämning måste man därför omedelbart avbryta arbetet och meddela Länsstyrelsen.

6.5 Trafik

I nuläget finns endast en befintlig väg i planområdet, det är Sebastians väg. Planerade nya vägar kommer ansluta till Sebastians väg.

Det finns inga busshållplatser inom planområdet. De närmsta busshållplatserna är belägna cirka 1.5 km ifrån planområdet. Det går bussar till Fredriksberg tre gånger per dag.

Parkeringar finns på enskild tomt. Det finns inga varumottagningar inom planområdet. Matargatorna har utfarter till Sebastians väg.

6.5.1 Huvudmannaskap

I gällande stadsplan är huvudmannaskapet kommunalt för all allmän platsmark.

6.6 Sociala aspekter

Hur de sociala aspekterna i form av trygghet och jämlikhet/jämställdhet är svårt att veta i och med att det som berörs är ett villaområde. Utifrån en trygghetspunkt däremot så är vägarna i området belysta.

6.6.1 Barnperspektiv

I och med att planändringen endast är administrativ har barnperspektivet inte varit i fokus. Ändringen berör vem som hanterar väghållningen. Befintliga vägar är väl belysta och har en låg hastighetsgräns. Vilket gör det tryggare för barn att röra sig mellan områdena, det finns däremot inga separata gång- och cykelvägar.

I och med att planområdet inte har exploaterats finns det inga specifika ytor för lek. Området består i dagsläget av skog vilket är positivt för barns tillgång till rörelse, lek och motion. Det kan komma att påverkas vid en eventuell framtida exploatering av området då skog och grönyta kommer tas i anspråk. I dagsläget

finns det möjlighet för anläggning av lekplats i närliggande område, planområdet är även anlagt inom gångavstånd till Fredriksberg skola där det finns yta för lek.

Planändringen kommer inte generera något nytt i planområdet som kan påverka barnperspektivet, jämfört med gällande stadsplan.

6.7 Störningar & risker

Planområdet ligger inte inom riskområde för skred och höga vattenstånd. Det finns inga kända föroreningar i området och farligt gods transporteras inte i närheten av planområdet utan det transporteras längsmed länsväg 245 som är rekommenderad väg för farligt gods.

En störningsrisk som finns i planområdet är buller, vilket är en bieffekt av trafik. I och med att planområdet är ett bostadsområde lär trafiken vara relativt låg och inte generera höga bullernivåer.

Fredriksberg har en deltidbrandstation, vilket innebär en kortare insatstid.

6.8 Strandskydd

Planområdet berörs inte av strandskydd.

6.9 Dagvatten

Dagvatten är det regn-, smält- och spolvatten som rinner från tak, gator eller annan mark. Väghållaren, kommunen och fastighetsägare är ansvariga för att hantera dagvatten, detta sker på sätt som anges i lagstiftning, planer och kommunens dagvattenstrategi.

För att hantera dagvattnet bör ett lokalt omhändertagande av dagvatten (LOD) ske i planområdet, det kan räcka med ett dike längs med gatorna för att ta hand om dagvattnet och infiltrera det på ett naturligt sätt i marken. Befintliga gröna ytor kan nyttjas för en lokal infiltration. Vid nybyggnation bör hårdgjorda ytor begränsas, att använda sig av genomsläppliga material för exempelvis parkeringsytor är att föredra.

6.10 Teknisk försörjning

Planområdet ligger inom vattenförsörjningsområde och ansluts till kommunalt vatten och avlopp vid utbyggnad. Området ligger inom områdeskoncession för el.

6.11 Miljö kvalitetsnormer

Miljö kvalitetsnormen för luft bedöms utifrån andelen av kväveoxider, partiklar (PM10/PM2,5), marknära ozon, bensen, kolmonoxid, arsenik, kadmium, nickel och bens(a)pyren. Begreppet luft innebär i detta fall utomhusluft. Regeringen

har utfärdat en förordning för miljö kvalitetsnormer för utomhusluft, luftkvalitetsförordningen (2010:477).

Samtliga miljö kvalitetsnormer för luft klaras i Dalarnas län. Dalaluft gör modellberäkningar och skattningar av luftkvaliteten i Dalarna. Beräkningarna visar på att de flesta tätorter klarar av den nedre utvärderingströskeln för de ämnen som ska kontrolleras. Under 2021 gjordes specifika mätningar i Ludvika tätort. Mätningarna visar på att miljö kvalitetsnormer för PM_{2,5} och PM₁₀ klaras. Utifrån detta går det även att anta att miljö kvalitetsnormerna i Fredriksberg uppnås, detta då det är mindre trafik vilket genererar färre utsläpp.

6.12 Riksintressen

Planområdet berörs av riksintresse för rörligt friluftsliv. Möjligheten till att uppleva och utöva friluftsliv är något som alla ska ha tillgång till. Riksintresse för friluftsliv möjliggör för utomhus vistelse i natur- och kulturlandskapet utan krav på tävling. Den möjligheten stärker människors naturupplevelser och förhållningssätt till växter, djur och landskap.

7 Konsekvenser

7.1 Mark

Planändringen medför inga direkta eller indirekta konsekvenser på marken i planområdet.

7.2 Bebyggelse

Planändringen innebär ingen förändring för bebyggelseområde i och med att det endast syftar till en ändring av huvudmannaskap.

7.3 Natur

Planändringen innebär inga konsekvenser på naturen i området då det endast är en administrativ ändring.

7.4 Trafik

Planändringen innebär inga skillnader för trafiken i området. Planändringen innebär inga förändringar för parkeringar, varumottagningar och utfarter. Det innebär även inga förändringar på kollektivtrafiken.

7.5 Huvudmannaskap

Konsekvenserna med delat huvudmannaskap är att Sebastians väg och planerade vägar i gällande stadsplan kommer få ett enskilt huvudmannaskap. Det innebär att en samfällighetsförening kommer ansvarar för finansiering och underhåll av gatorna i planområdet. Det är möjligt för föreningarna att söka bidrag

från kommunen och trafikverket, det kan ändå innebära att medlemmarna i föreningen kan komma att betala en avgift till föreningen det beror på vilken standard samfällighetsföreningens styrelse sätter på vägarna.

Vid enskilt huvudmannaskap är det fastighetsägarna som ansvarar för utbyggnad och skötsel av gator inom planområdet. Kommunen som fastighetsägare bär ansvaret för att bygga ut och bekosta anläggandet av väg på egen fastighet vid exploatering. När väg är utbyggd tar föreningen efter en ombildningsförrättning, över drift och underhåll, kommunen ansvarar för att ansöka om en ombildningsförrättning hos lantmätaren.

Det kan skapa frågor om det är givet att andra än denna grupp ska ha fritt tillträde till allmänna platser. Ett annat problem är att de som berörs av enskilt huvudmannaskap inte alltid har eller får information om vad det innebär att ha huvudmannaskap för allmän plats:

*"[...] åligger ansvaret för allmän plats på fastighetsägarna gemensamt. Ofta inrättas en gemensambetsanläggning enligt anläggningslagen. Gemensambetsanläggningen kan i sin tur organiseras genom en samfällighetsförening. Gemensambetsanläggningen ansvarar för byggande och underhåll av de allmänna platserna. [...]"*³

Planändringen innebär att en samfällighetsförening kommer förvalta gemensambetsanläggning för allmän plats – gata. Cykel- och gångvägar, park och plantering och länsväg 245 kommer vara under kommunalt huvudmannaskap. I den här planändringen kommer därför området markerat allmän plats park och plantering ha ett kommunalt huvudmannaskap.

Gatorna kan komma att påverkas då vägstandarden kan komma att påverkas både positivt och negativt beroende på föreningen. I och med att samfällighetsföreningen bildas av de som bor i området kan det även leda till en ökad syn på tryggheten och vad som behövs för att öka den i området.

7.6 Sociala aspekter

Planändringen innebär att väghållningsansvaret ligger på en samfällighetsförening. Detta kan leda till en förändring av vägars standard vilket kan påverka barns rörelsefrihet både positivt och negativt beroende på samfällighetsföreningen. Frågan om säkerhet för barnen får en annan prioritet i och med att samfällighetsföreningen drivs av boende i området och på så sätt kan det leda till en ökad trafiksäkerhet vilket är en positiv utveckling.

När det gäller jämlikhet och jämställdhet beror det mycket föreningens könsfördelning, vilket inte är något som ändringsplanen kan påverka.

³ Boverket (2023). *Huvudmannaskap*. https://www.boverket.se/sv/PBL-kunskapsbanken/planering/detaljplan/planbestammelser/egenskapsbestammelser/_/huvudmannaskap/ Hämtad: 2023-11-01.

7.7 Störningar & risker

Planändringen innebär inga skillnader på störningar och risker i planområdet.

7.8 Strandskydd

Planändringen innebär inga skillnader på strandskyddet.

7.9 Dagvatten

Planändringen innebär ingen förändring på befintlig dagvattenhantering i planområdet.

7.10 Teknisk försörjning

Planändringen innebär inga skillnader på den tekniska försörjningen i planområdet.

7.11 Miljö kvalitetsnormer

Planändringen medför inga direkta eller indirekta konsekvenser på miljö kvalitetsnormer i planområdet.

7.12 Riksintressen

Planändringen medför inga direkta eller indirekta konsekvenser på riksintressen i planområdet.

8 Genomförandefrågor

8.1 Mark- och utrymmesförvärv

Planområdet omfattas till störst del av Fredriksberg 1:21 som ägs av Ludvika kommun. Resterande del utgörs av en privatägd fastighet, Fredriksberg 1:25.

Väg inom gällande stadsplan ligger på mark som kommunen äger, Fredriksberg 1:21. Kommunen avser inte kräva någon ersättning för inlösen när gemensamhetsanläggningen bildas.

Större delen av planen är inte utbyggd, vid en eventuell utbyggnad kommer vägen ingå i gemensamhetsanläggningen, och då behöver en ny lantmäteriförrettning göras.

8.2 Fastighetsrättsliga frågor

Planförslaget innebär ett delat huvudmannaskap för allmän plats. Vägar och vägområde har enskilt huvudmannaskap medan resterande allmän plats har kommunalt huvudmannaskap. Omprövningen innebär att ett helhetsgrepp tas där också ytterligare vägar i andra detaljplaner avses att överföras till befintlig gemensamhetsanläggning för väg, Ludvika Fredriksberg GA:1.

Fastigheterna inom planområdet ska ingå i en befintlig gemensamhetsanläggning, som ansvarar för väg och vägområde med enskilt huvudmannaskap, vilket kräver en lantmäteriförrättning.

Förrättningen innebär att det görs en omprövning av befintlig gemensamhetsanläggning. En omprövning sker när en gemensamhetsanläggning ska ändras, i detta fall med anledning av att det tillkommer väg och andelsägare.

Lantmäteriet gör en prövning av för vilka fastigheter vägen är av väsentlig betydelse. Bostadsområdet utgörs av de fastigheter som har väsentlig betydelse av vägen. Hur stor nytta den enskilda fastigheten har av vägen speglas i det andelstal som lantmätaren ger i förrättningen. Kommunen ansvarar för att söka omprövning.

Ledningar för bland annat VA finns i det utbyggda vägnätet. Hur ny bebyggelse ska anslutas vid en eventuell utbyggnad av resterande del av detaljplanen, behöver analyseras vid projektering.

8.3 Tekniska frågor

Inför överlämnade av vägar till berörd samfällighetsförening kommer vägarna i Fredriksberg genomgå en upprustning. Detta för att överlämnade vägar inte ska ha ett eftersatt underhåll vilket kan komma att försvåra för samfällighetsföreningarna. Ludvika kommun driver ett projekt där det utreds vilka åtgärder som ska ingå i upprustningen.

8.4 Ekonomiska frågor

8.4.1 Planekonomisk bedömning

Ett plangenomförande innebär kostnader i form av avgifter kopplat till förrättningar hos Lantmäteriet. Kommunen ansöker om en omprövning av gemensamhetsanläggning och samfällighetsförening, som ska förvalta gemensamhetsanläggningen. Kommunen bekostar också 80 % av kostnaden för detta, upp till maximalt 400 000 kr.

Den del av kostnaden som kommunen står för är kopplad till ett helhetsgrepp där en omprövning görs med anledning av att vägar i fler detaljplaner avses överföras till befintlig gemensamhetsanläggning Ludvika Fredriksberg GA:1. Det är alltså en total kostnad för fler detaljplaner, och avser inte en enskild detaljplan.

8.4.2 Planavgift

Kommunen står för plankostnaden.

8.4.3 Gemensamhetsanläggningar

Kommunen betalar 80 % av utbildningskostnaden, upp till maximalt 400 000 kr. Kommunen får minskade kostnader för drift och underhåll när del av allmän plats övergår till enskilt huvudmannaskap. Kommunen kan dock få ökade kostnader som fastighetsägare då andelstalet troligen blir större.

8.5 Organisatoriska frågor

Målet är att omprövning ska vara klar till första kvartalet 2026. En stor del av upprustningen av väg är gjord. Det som kvarstår avses göras under omprövningsperioden och vara klar till dess att förrättningen vinner laga kraft.

9 Ärendeinformation

9.1 Startdatum och planförfarande

Startdatum för detaljplanen är 2023-02-27. Det betyder att plan- och bygglagen (SFS 2010:900), ändrad SFS 2023:173 har använts vid handläggning av detaljplanen. Det planförfarandet som har använts är standardförfarande.

9.2 Tidplan

Samråd: augusti - oktober 2023

Granskning: november- december 2023

Antagande: februari 2024

9.3 Revideringar

Generellt i hela planbeskrivningen har vägförening ändrats till samfällighet genomgående för att minimera förvirring då tidigare benämnt vägförening har syftat till en samfällighetsförening.

Datum för beslut är reviderat då det har varit felaktning kommunfullmäktige tog beslut om att godta rapporten den 20 september 2021 § 120 inte den 7 september som det tidigare har stått.

9.3.1 Avsnitt: 1.3 Planprocessen

Avsnitt för planprocessen har ersatts med tydligare bilder av planprocessen och kortare beskrivningar om varje del i planprocessen. Detta för att skapa en tydligare förklaring av planprocessen.

9.3.2 Avsnitt: 1.8 Bakgrund

Bakgrunden har reviderats utifrån rapporten. Det gäller en ändring i siffror från 35-45 miljoner kronor till 35-40 miljoner kronor, samt namn på rapporten där Grängesberg och Blötberget har lagts till inom parentes.

9.3.3 Avsnitt 3.3 Prövning enligt annan lagstiftning

Fel lag har varit angiven det ska vara Anläggningslagen (SFS 1973:1149) inte Fastighetsbildningslagen (SFS 1970:998).

9.3.4 Avsnitt 8.4.1 Planekonomisk bedömning

Text har lagts till för förtydligande av kommunens bistånd gällande ansökan om nybildning av gemensamhetsanläggning och samfällighetsförening. *Ett plange-nomförande innebär kostnader i form av avgifter kopplat till förrättningar hos Lantmäteriet. Kommunen ansöker om en omprövning av gemensamhetsanläggning och samfällighetsförening, som ska förvalta gemensamhetsanläggningen. Kommunen bekostar också 80 % av kostnaden för detta, upp till maximalt 400 000 kr.*

9.4 Medverkande tjänstemän

Detaljplanen har upprättats av verksamhetsområde Planering. Kontakter har under planarbetets gång tagits med övriga kommunala förvaltningar och verksamhetsområden.

Anne-Karin Grönvold Andersson
Planeringschef

Sophie Loch
Samhällsplanerare – handläggare