

Dnr 1982.10
 Grundkarta i 2 delar
 över del av
 HÅKSBERG
 i Ludvika kommun
 Skala 1:1000
 Upprättad i feb och kompl i okt 1983 av:
 LUDVIKA KOMMUNS MÄTNINGSKONTOR
Lennart Westas
 Lennart Westas
 mättningschef

MÄT-skiss III
 Koordinatsystem: Rikets 2.5 gon V 1938
 Höjdsystem: RH00
 Nivåkurvor framställda fotogrammetriskt
 övriga detaljer geodetiskt

Del 1.

x = 74 800

x = 74 700

x = 74 600

1:395

konnektionslinje blad 2
 x = 74 500

Planändring
 Gränser
 ----- Egenskapsgräns

Användningsbestämmelser
 VÅG - riksväg 50
 GATA - lokalgator

Egenskapsbestämmelser

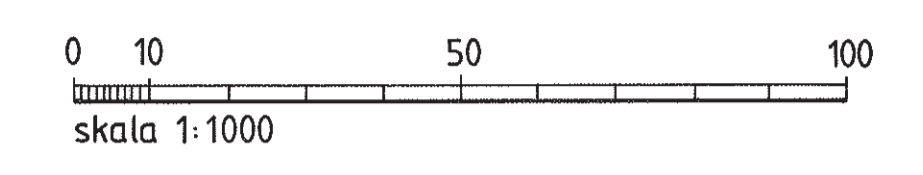
S Skola

a₁ Enskilt huvudmannaskap för allmän plats gata
 a₂ Kommunalt huvudmannaskap för allmänplats park och plantering
 a₃ Strandskyddet upphävs
 a₄ Kommunalt huvudmannaskap för GATA

Genomförandetiden är 10 år från den dag planändringen vinner laga kraft

förslag till stadsplan för
 del av HÅKSBERG (norra delen)
 i **LUDVIKA KOMMUN**
 upprättat i april 1984

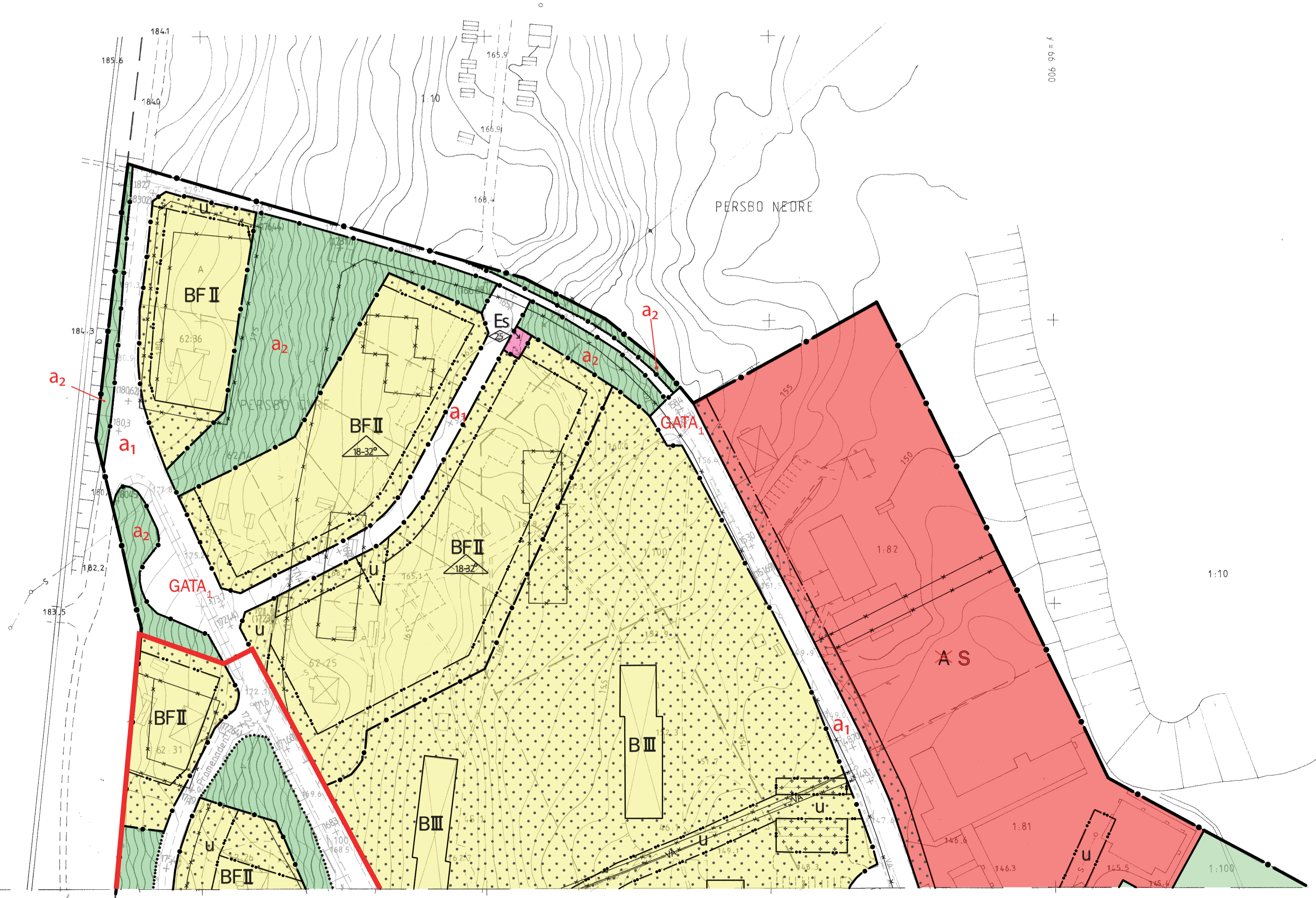
Per Baastrup stadsarkitekt
 B Lindqvist stadsplaneingenjör



ändrat enl. BN:s beslut 1984-08-15 § 391

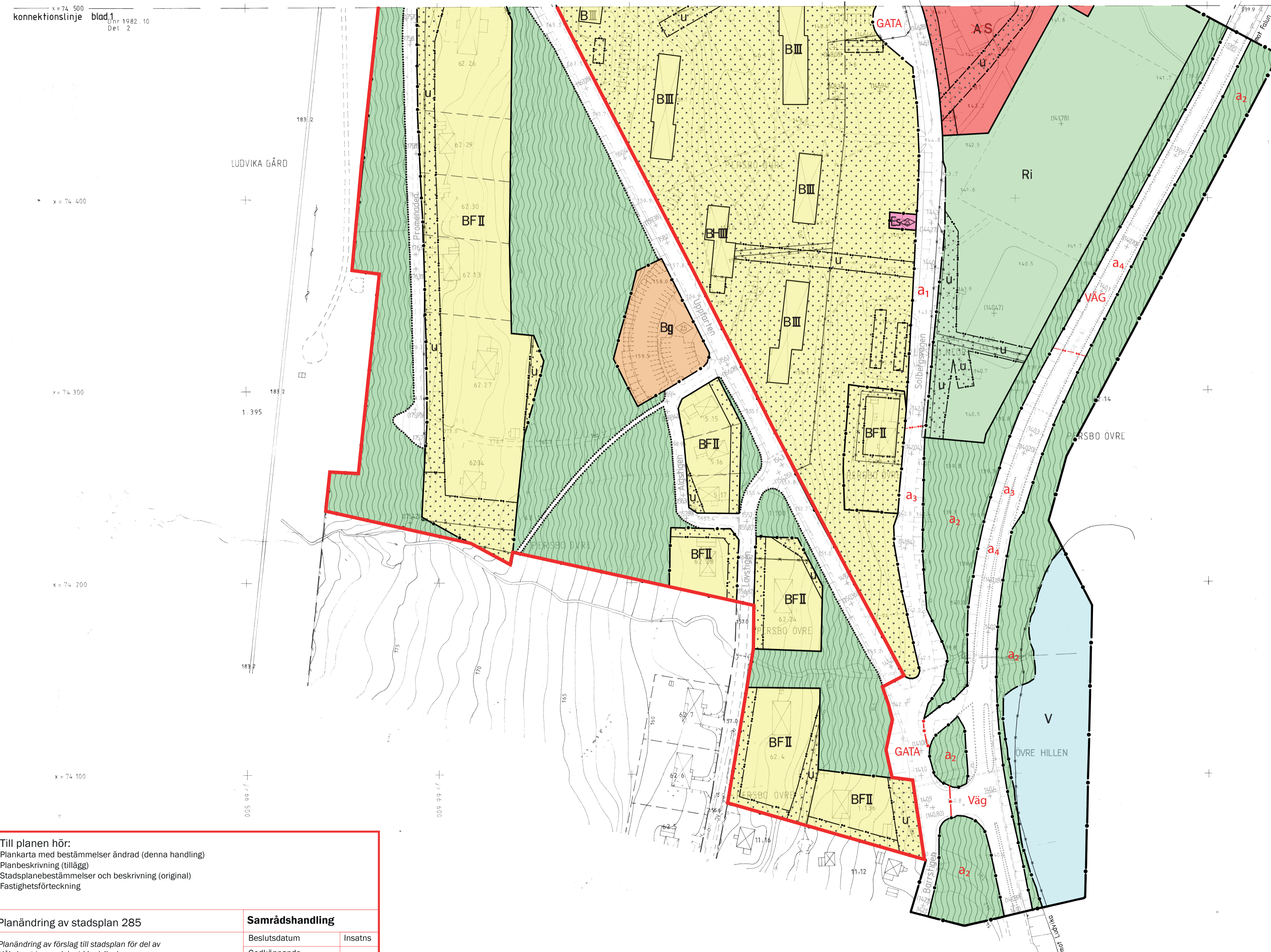
beteckningar

- stadsplanegräns
- gällande områdesgräns avsedd att bibehållas
- gällande bestämmelsegräns avsedd att bibehållas
- områdes- och bestämmelsegräns avsedd att utgå
- områdesgräns
- bestämmelsegräns
- gränslinjer ej avsedda att fastställas
- allmän plats-gata
- allmän plats-park och plantering
- ~~område för allmänt ändamål~~
- B område för bostadsändamål
- Bg område för garageändamål
- BH område för bostads- och handelsändamål
- Ri område för idrottsändamål
- V vattenområden
- Es område för transformatorstation
- mark som icke får bebyggas
- mark för uthus och dylikt
- +000.0 gällande gatuhöjd
- (+00.0) gällande gatuhöjd avsedd att utgå
- +000.0 gatuhöjd
- F fristående hus
- II, III antal våningar
- U mark tillgänglig för underjordiska ledningar
- byggnadshöjd
- taklutning
- befintliga byggnader
- fastighetsgräns
- staket
- slänt
- häck
- gångväg
- 1:100 fastighetsbeteckning
- 000.0 avvågad höjd
- 145 nivåkurvor
- område inom vilket fastställelse ej sökes enl. kommunfullmäktiges beslut 1987-04-23 § 102



konnektionslinje blad 1
Dnr 1982.10
Del 2

beteckningar
se blad 1



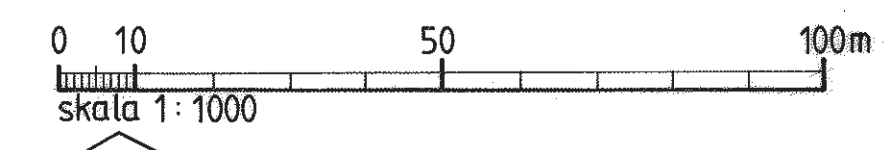
<p>Till planen hör: Plankarta med bestämmelser ändrad (denna handling) Planbeskrivning (tillägg) Stadsplanebestämmelser och beskrivning (original) Fastighetsförteckning</p>	
<p>Planändring av stadsplan 285</p>	<p>Samrådshandling</p>
<p>Planändring av förslag till stadsplan för del av Håksberg (norra delen) i Ludvika kommun</p>	<p>Beslutsdatum Godkännande Antagande Laga Kraft</p>
<p>Ludvika kommun Dalarnas län</p>	<p>Insatns KSUN KSUN</p>
<p>Upprättad i januari 2024</p>	<p>DNR. KSU 2023/553</p>
<p>Anne-Karin Grönvold Andersson planeringschef</p>	<p>Sophie Loch sammansplanerare</p>
<p>285</p>	

ändrat enl. BN:s beslut 1984-08-15 § 391

förslag till stadsplan för
del av HÅKSBERG (norra delen)
i LUDVIKA KOMMUN
upprättat i april 1984

Per Baastrup
stadsarkitekt

B Lindqvist
stadsplaneingenjör



285

199 1988-05-31-1993-07-01

område inom vilket fastställelse ej sökes
enl. kommunfullmäktiges beslut 1987-04-23 § 102